

**UCHWAŁA NR 210/699/2023
ZARZĄDU POWIATU W OSTRÓDZIE
z dnia 15 listopada 2023 r.**

ZARZĄD DRÓG POWIATOWYCH W OSTRÓDZIE	
SEKRETARIAT	
WPEŁNIŁO	
Dnia	2023 -11- 17
L. dz.	3819/2023
Skierowano do:	Dziękuję

w sprawie zasad zimowego utrzymania dróg powiatowych, których zarządcą jest Zarząd Powiatu w Ostródzie

Na podstawie art. 20 pkt. 4, w związku z art. 19 ust. 1 i ust. 2 pkt. 3 ustawy z dnia 21 marca 1985 r. o drogach publicznych (t.j. Dz.U. z 2023 r. poz. 645, z późn.zm.) uchwała się, co następuje:

§ 1

Ustala się zasady oraz kolejność odśnieżania i usuwania gołoledzi na drogach powiatowych, stanowiące załącznik Nr 1 do niniejszej uchwały.

§ 2

Drogi powiatowe utrzymywane są w standardzie V i VII, zgodnie z wykazem stanowiącym załącznik Nr 2 do niniejszej uchwały.


§ 3

Traci moc uchwała Nr 35/116/2019 Zarządu Powiatu w Ostródzie z dnia 13 listopada 2019 r. w sprawie zasad zimowego utrzymania dróg, których zarządcą jest Zarząd Powiatu w Ostródzie.

§ 4

Uchwała wchodzi w życie z dniem podjęcia i podlega podaniu do publicznej wiadomości.

1. Andrzej Wiczkowski – Starosta
2. Jan Kacprzyk – Wicestarosta
3. Grażyna Ostas – Członek Zarządu
4. Marek Husar – Członek Zarządu
5. Piotr Strzylak – Członek Zarządu



ZASADY ORAZ KOLEJNOŚCI ODŚNIEŻANIA I USUWANIA GOŁOLEDZI NA DROGACH POWIATOWYCH

ZASADY ODŚNIEŻANIA I USUWANIA GOŁOLEDZI NA DROGACH POWIATOWYCH

Standard	Minimalny poziom utrzymania powierzchni jezdni	Dopuszczalny czas osiągnięcia standardu	
		Po ustaniu opadów śniegu	Od stwierdzenia występowania zjawisk powodujących śliskość
V	<ul style="list-style-type: none"> • Jezdnia odśnieżona. • Po zjawiskach powodujących śliskość posypana w miejscach wyznaczonych decydujących o możliwości ruchu: <ul style="list-style-type: none"> - skrzyżowania z drogami, - skrzyżowania z koleją, - odcinki o pochyleniu > 4%, - przystanki autobusowe, • W miejscach zasp odśnieżony co najmniej jeden pas ruchu z wykonaniem mijanek. 	<ul style="list-style-type: none"> • śnieg luźny – do 8 godz. • błoto pośniegowe – do 8 godz. • śnieg zajeżdżony: <ul style="list-style-type: none"> - może występować jako warstwa o grubości utrudniającej ruch samochodów osobowych, • zasp – do 24 godz., - dopuszcza się przerwy w komunikacji do 24 godz. 	<p>W miejscach wyznaczonych</p> <ul style="list-style-type: none"> • gołoledź – do 8 godz. • szron – do 8 godz. • szadź – do 8 godz. • śliskość pośniegowa: <ul style="list-style-type: none"> - występuje • lodowica: <ul style="list-style-type: none"> - występuje
VII	<ul style="list-style-type: none"> • Jezdnia nie odśnieżana. • Jezdnia nie posypywana. • Możliwość interwencyjnego odśnieżenia w przypadkach szczególnych na polecenie zarządcy drogi. 	<ul style="list-style-type: none"> • śnieg luźny – występuje, • błoto pośniegowe – występuje, • śnieg zajeżdżony: <ul style="list-style-type: none"> - może występować jako warstwa o grubości całkowicie utrudniającej ruch, • zasp – występują, - dopuszcza się przerwy w komunikacji bez ograniczeń 	<ul style="list-style-type: none"> • występują wszystkie rodzaje śliskości.

KOLEJNOŚCI ODŚNIEŻANIA I USUWANIA GOŁOLEDZI NA DROGACH POWIATOWYCH

PIERWSZA KOLEJNOŚĆ ZIMOWEGO UTRZYMANIA DRÓG

Kolejność pierwsza obejmuje drogi łączące kilka gmin, miast, drogi krajowe, krajowe z wojewódzkimi, wojewódzkie i wojewódzkie z powiatowymi;

- występuje duże natężenie ruchu powyżej 40 pojazdów na godzinę,
- występuje duży ruch tranzytowy,
- odbywa się regularna komunikacja autobusowa, 3-5 autobusów w ciągu jednej godziny,
- odbywa się dowóz dzieci do szkół.

DRUGA KOLEJNOŚĆ ZIMOWEGO UTRZYMANIA DRÓG

Kolejność druga obejmuje drogi łączące kilka gmin, miast, miejscowości, drogi krajowe, krajowe z wojewódzkimi, wojewódzkie i wojewódzkie z powiatowymi;

- występuje duże natężenie ruchu od 25 do 40 pojazdów na godzinę,
- występuje średni ruch tranzytowy,
- odbywa się regularna komunikacja autobusowa, 1-3 autobusów w ciągu jednej godziny,
- odbywa się dowóz dzieci do szkół.

TRZECIA KOLEJNOŚĆ ZIMOWEGO UTRZYMANIA DRÓG

Kolejność trzecia obejmuje drogi łączące miejscowości z miejscowościami lub gminami, drogi krajowe z wojewódzkimi, wojewódzkie i wojewódzkie z powiatowymi;

- występuje średnie natężenie ruchu od 10 do 24 pojazdów na godzinę,
- występuje mały ruch tranzytowy,
- odbywa się regularna komunikacja autobusowa, 4-6 autobusów w ciągu dnia,
- odbywa się dowóz dzieci do szkół.

CZWARTA KOLEJNOŚĆ ZIMOWEGO UTRZYMANIA DRÓG

Kolejność czwarta obejmuje drogi łączące miejscowości z miejscowościami lub z gminami, drogi powiatowe z gminnymi.

- występuje bardzo małe natężenie ruchu (głównie lokalne) poniżej 10 pojazdów na godzinę,
- brak komunikacji autobusowej,
- odbywa się dowóz dzieci do szkół.

Załącznik nr 2
do Uchwały Nr 210/699/2023
Zarządu Powiatu w Ostródzie
z dnia 15 listopada 2023 r.

ZIMOWE UTRZYMANIE DRÓG I ULIC POWIATOWYCH WEDŁUG STANDARDÓW I KOLEJNOŚCI

GMINA OSTRÓDA

Lp.	Numer	Nazwa	Lokalizacja	Standard V Kolejność 1 Odcinek od km do km	Standard V Kolejność 2 Odcinek od km do km	Standard V Kolejność 3 Odcinek od km do km	Standard V Kolejność 4 Odcinek od km do km	Standard VII Odcinek od km do km	Uwagi
	2	3	4	5	6	7	8	9	10
1	1232N	Wirwajdy - Smykowo - Szydłak - Olsztynek	0+000 - 22+653 22,653	10+678 - 13+480 2,802	0+000 - 10+678 10,678 13+480 - 22+653 9,173				
2	1922N	Kraplewo - Lichtajny	0+000 - 1+689 1,689	0+000 - 1+689 1,689					
3	1243N	Ostróda - Tułodział	0+000 - 13+096 13,096	1+745 - 13+096 11,351					
4	1239N	Smykowo - Naprom - Smykówko	0+000 - 6+812 6,812		0+000 - 2+254 2,254	4+935 - 6+812 1,877	2+254 - 4+935 2,681		ul. Czarnieckiego od km 0+000 do km 1+745 1,745
5	1237N	Ostróda - Brzydowo	0+000 - 6+602 6,602		0+000 - 6+602 6,602				
6	1233N	Wirwajdy - Lipowo - Zajęczki - Wygoda	0+000 - 18+821 18,821			0+000 - 18+821 18,821			
7	1235N	Naprom - Klonowo	0+000 - 11+448 11,448			0+000 - 11+448 11,448			
8	1963N	dr. nr 1232 N - Dziadyk - Ryn - Głądy	0+000 - 7+025 7,025			0+000 - 7+025 7,025			
9	1961N	Ostróda - Kajkowo	0+000 - 2+879 2,879		0+883 - 2+879 1,996				ul. Jaracza od km 0+000 do km 0+883 0,883
10	1249N	dr. nr 1230 N - Idzbark - dr. Nr 3012 N	0+000 - 2+578 2,578		0+000 - 2+578 2,578				
11	1228N	dr. nr 1230N - Zwierzewo - Lubajny	0+000 - 5+459 5,459	0+000 - 1+200 1+200	3+150 - 5+459 2,309			1+200 - 3+150 1,950	

12	1216N	Złotowo - Pietrzwałd - Ryn	8+350 - 17+924 9,574			8+350 - 11+361 3,011	11+361 - 17+924 6,563	od km 11+361 do km 17+924 tylko odśnieżanie
13	1230N	Wąrlity Wlk.-Ostróda - Lubajny - Stare Jabłonki - Mańki	0+000 - 18+136 18,136	0+000 - 3+446 3,446 6+423 - 16+1161 9,738			16+161 - 18+136 1,975	ul. Plebiscyfowa od km 3+446 do km 5+599 2,153 ul. Olsztyńska od km 5+599 do km 6+423 0,824
14	1241N	Lichtajny - Grabin	0+000 - 4+242 4,242			0+000 - 4+242 4,242		
15	1257N	dr. nr 1235 N Marwałd - Jabłonowo	0+000 - 3+395 3,395				1+428 - 3+395 1,967	0+000 - 1+428 1,428
16	1251N	Duraż - Rychnowo	0+000 - 2+002 2,002				0+000 - 2+002 2,002	
17	1225N	Tabórz - Zawady Małe	8+464 - 9+555 1,091				8+464 - 9+555 1,091	
18	3012N	Ostróda-Rychnowo	2+957 - 14+407 11,450	2+957 - 14+407 11,450				Ul. Grunwaldzka od km 0+000 do km 2+957 2,957
		Razem	148,952	41,676	35,590	46,424	16,279	3,378

ULICE POWIATOWE NA TERENIE MIASTA OSTRÓDA

19	3001N	Garnizonowa	0+000 - 0+568 0,568			0+000 - 0+568 0,568		
20	3004N	Fryderyka Chopina	0+000 - 0+222 0,222			0+000 - 0+222 0,222		
21	3005N	Bolesława Chrobrego	0+000 - 1+220 1,220	0+000 - 1+220 1,220				
22	3006N	Demokracji	0+000 - 0+565 0,565		0+000 - 0+565 0,565			
23	3008N	Dominika Savio	0+000 - 0+196 0,196	0+000 - 0+196 0,196				
24	3009N	Konstytucji	0+000 - 0+258 0,258			0+000 - 0+258 0,258		
25	3010N	Gustawa Gizewiusza	0+000 - 0+794 0,794		0+000 - 0+794 0,794			
26	3011N	Graniczna	0+000 - 0,612 0,612	0+000 - 0,612 0,612				
27	3012N	Grunwaldzka	0+000 - 2+957 2,957	0+000 - 2+957 2,957				
28	3015N	Mikołaja Kopernika	0+000 - 0+347 0,347		0+000 - 0+347 0,347			
29	3016N	Armii Krajowej	0+000 - 0+273 0,273		0+000 - 0+273 0,273			
30	3017N	Wojciecha Kętrzyńskiego	0+000 - 0+433 0,433			0+000 - 0+433 0,433		
31	3018N	3-go Maja	0+000 - 0,843 0,843	0+000 - 0,843 0,843				

33	3019N	Johana Herdera	0+000 - 0+253 0,253			0+000 - 0+253 0,253		
34	3022N	Tadeusza Kościuszki	0+000 - 0+406 0,406			0+000 - 0+406 0,406		
35	3025N	Gen. Sikorskiego	0+000 - 0+237 0,237				0+000 - 0+237 0,237	
36	3026N	Jana Pawła II	0+000 - 0+377 0,377	0+000 - 0+377 0,377				
37	3027N	Celestyna Mrongowiusza	0+000 - 0+584 0,584				0+000 - 0+584 0,584	
38	3029N	Adama Mickiewicza	0+000 - 0+968 0,968	0+000 - 0+968 0,968				
39	3031N	Kardynała Wyszyńskiego	0+000 - 0+458 0,458			0+000 - 0+458 0,458		
40	3032N	11-go Listopada	0+000 - 1+797 1,797	0+000 - 1+797 1,797				
41	3033 N	Parkowa	0+000+1+095 1,095	0+000-1+095 1,095				
42	3034N	Partyzantów	0+000 - 0+495 0,495	0+000 - 0+495 0,495				
43	3035N	Seweryna Pieniężnego	0+000 - 1+608 1,608			0+000 - 1+608 1,608		
44	3037N	Marszałka Piłsudskiego	0+000 - 0+473 0,473			0+000 - 0+473 0,473		
45	3038N	Józefa Poniatowskiego	0+000 - 0+358 0,358				0+000 - 0+358 0,358	
46	3041N	Kazimierza Pułaskiego	0+000 - 0+331 0,331			0+000 - 0+331 0,331		
47	3043N	Władysława Reymonta	0+000 - 0+145 0,145			0+000 - 0+145 0,145		
48	3105N	Jagielły	0+000 - 2+350 2,350	0+000 - 2+350 2,350				
49	3045N	Spokojna	0+000 - 0+717 0,717			0+000 - 0+717 0,717		
50	3046N	Juliusza Słowackiego	0+000 - 0+994 0,994	0+000 - 0+994 0,994				
51	3047N	Henryka Sienkiewicza	0+000 - 0+478 0,478			0+000 - 0+478 0,478		
52	3048N	Józefa Sowińskiego	0+000 - 0+310 0,310				0+000 - 0+310 0,310	
53	3049N	Sportowa	0+000 - 0+155 0,155			0+000 - 0+155 0,155		
54	3050N	Jana Stapińskiego	0+000 - 0+436 0,436	0+000 - 0+436 0,436				
55	3051N	Dnówka	0+000 - 1+047 1,047	0+000 - 1+047 1,047				
56	3052N	21-go Stycznia	0+000 - 0+898 0,898	0+000 - 0+898 0,898				

57	3053N	Szosa Elbląska	0+000 - 1+890 1,890	0+000 - 1+890 1,890						
58	3054N	Plac Tysiąclecia PP	0+000 - 0+639 0,639	0+000 - 0+639 0,639						
59	3055N	Warmińska	0+000 - 0+186 0,186	0+000 - 0+186 0,186			0+000 - 0+186 0,186			
60	3056N	Stanisława Wyspiańskiego	0+000 - 0+285 0,285	0+000 - 0+285 0,285			0+000 - 0+285 0,285			
61	3057N	Zakole	0+000 - 0+516 0,516	0+000 - 0+516 0,516			0+000 - 0+516 0,516			
62	3058N	Stefana Żeromskiego	0+000 - 0+463 0,463	0+000 - 0+463 0,463			0+000 - 0+463 0,463			
63	3059N	Niepodległości	0+000 - 0+256 0,256	0+000 - 0+256 0,256			0+000 - 0+256 0,256			
64	1243N	Stefana Czarnieckiego	0+000 - 1+745 1,745	0+000 - 1+745 1,745						
65	1961N	Stefana Jaracza	0+000 - 0+883 0,883	0+000 - 0+883 0,883						
66	1230N	Plebiscytowa	3+446 - 5+599 2,153	3+446 - 5+599 2,153						
67	1245 N	Olsztyńska	0+000 - 1+494 1,494	0+000 - 1+494 1,494						
68	1230N	Olsztyńska	5+599 - 6+423 0,824	5+599 - 6+423 0,824						
69		Kowcza	0+000 - 0+100 0,100	0+000 - 0+100 0,100			0+000 - 0+100 0,100			
		Razem	37,692	25,913	7,466	0	4,313	0	0	0
GMINA DABRÓWNO										
69	1257N	dr. nr 1235 N - Marwałd - Jabłonowo	3+395 - 10+677 7,282	4+980 - 10+677 5,697				3+395 - 4+980 1,585		
70	1243N	Ostroda - Tułodziej	21+554 - 23+685 2,131	21+554 - 23+685 2,131						
71	1264N	Leszcz - Jankowice - Rączki - Moczysko	0+000 - 2+583 2+583 - 7+553 7,553	0+000 - 2+583 2+583 - 7+553 7,553			0+000 - 2+583 2+583 - 7+553 7,553			
72	1259N	dr. nr 1257 N - Samin - Leszcz - dr. woj. nr 542	0+000 - 13+454 13,454	11+530 - 13+454 1,924			3+750 - 8+400 4,650	0+000 - 0+905 0,905	0+905 - 3+750 2,845 8+400 - 11+530 3,130	
73	1266N	Samin - Stębark - Łodwigowo	0+000 - 1+581 1,581	0+000 - 1+581 1,581						
74	1261N	Frygnowo - Łodwigowo - dr. nr 1264 N	6+199 - 13+183 6,984				6+199 - 13+183 6,984			
75	1267N	Wierzbica - Gutowo - Rybno	0+000 - 5+487 5,487				0+000 - 5+487 5,487			
76	1255N	Dąbrówno - Tuczeki - Płońska - Gródki	0+000 - 4+485 4,485				0+000 - 4+485 4,485			

77	1263N	Brzeźno Mazurskie - Grzybiny - Mysłęta - Turza Wlk.	0+000 - 1+905 1,905			0+000 - 1+905 1,905				
78	1957N	dr. woj. nr 537 - Jagodziny - Lewała Wlk.	0+000 - 7+815 7,815				0+000 - 3+090 3,090 6+610 - 7+815 1,205	3+090 - 6+610 3,520		
78	1265N	Gardyny - Lipówka - dr. nr 1542 N	0+000 - 2+110 2,110			0+000 - 2+110 2,110				
80	1253N	Rychnowo- Pacółtowo- Zybułtowo -Wierzbowo -Kleczkowo- Komarniki	17+260 - 19+666 2,406			17+260 - 9+666 2,406				
81	1258N	Elgnowo - dr. nr 1257 N	0+000 - 4+457 4,457				2+385 - 4+457 2,072	0+000 - 2+385 2,385	od km 2+320 do km 4+521 tylko odśnieżanie	
82	1220N	Prątnica - Jagodziny	6+420 - 6+635 0,215					6+420 - 6+635 0,215		
83	1226N	Napromek - Czerlin - Jagodziny	3+866 - 5+183 1,317					3+866 - 5+183 1,317		
		Razem	69,182	7,828	3,505	35,580	8,857	13,412	0	
GMINA GRUNWALD										
84	1243N	Ostróda - Tułodział	13+096 - 21+554 8,458	13+096 - 21+554 8,458						
85	1924N	Szczepankowo - Gierzwałd - Pacółtowo	0+000 - 9+037 9,037			0+000 - 5+287 5,287	5+287 - 9+037 3,750			
86	1266N	Samin - Sębark - Łodwigowo	1+581 - 8+827 7,246			1+581 - 8+827 7,246				
87	1261N	Frygnowo - Łodwigowo - dr. nr 1264 N	0+000 - 6+199 6,199			0+000 - 5+010 5,010	5+010 - 6+999 1,189			
88	1262N	Gierzwałd - Kiersztanowo	0+000 - 3+735 3,735				0+000 - 3+735 3,735			
89	1253N	Rychnowo - Pacółtowo - Zybułtowo - Wierzbowo - Kleczkowo - Komarniki	0+000 - 17+240 17,240	0+000 - 0+641 0,641		7+357 - 8+020 0,663 12+380-17+240 4,860	0+641 - 4+080 3,439	4+080 - 7+357 3,277 8+020 - 12+380 4,360		
90	1585N	Mielno - Rączki (dr. nr 1264 N)	0+000 - 5+621 5,621			0+000 - 5+621 5,621				
91	1963N	Dr. Nr 1232 N - Dziadyk - Ryn - Głądy	7+025 - 7+083 0,058			7+025 - 7+083 0,058				
92	1260N	Dr. Nr 1253 N (Pacółtowo)- Olsztynek	0+000 - 2+453 2,453				0+000 - 2+238 2,238	2+238 - 2+453 0,215		
93	1251N	Durąg - Rychnowo	2+202 - 2+983 0,781					2+202 - 2+983 0,781		
		Razem	60,828	9,099	17,543	19,876	5,677	8,633	0	
GMINA ŁUKTA										
94	1965N	Zawroty - Szeląg (dr. woj. Nr 530)	3+462 - 10+781 7,319	3+462 - 10+781 7,319						

95	1221N	Żabi Róg - Florczaki	1+800 - 3+023 1,223	1+800 - 3+023 1,223							
96	1203N	Wińowo - Mostkowo - Jonkowo - Gutkowo	3+000 - 8+115 5,115	3+000 - 8+115 5,115							
97	1223N	dr. Nr 1221 N -Gubity- Kozia Góra- dr.nr 1203 N (Głedy)	4+063 - 7+647 3,584	4+063 - 7+647 3,584							
98	1225N	Tabórz - Zawady Mate	0+000 - 8+475 8,475	0+000 - 2+660 2,660	2+660 - 8+475 5,815						
99	1186N	Wilamowo - Stonecznik - Prošno - Ruś	15+874 - 16+492 0,618	15+874 - 16+492 0,618							
		Razem	26,334	8,542	5,115	2,660	10,017	0	0	0	
GMINA MIŁOMYŁYN											
100	1194N	Dr. Nr 1307 N (Zalewo) - Miłomyłyn	13+216-18+817 5,601	13+216-18+817 5,601							ul. Przejazdowa 16+827 - 17+668 0,841 ul. Kościelna 17+668 - 18+026 0,358 ul. Tartaczna 18+026 - 18+292 0,266 ul. Pasiecka 18+292 - 18+702 0,410 ul. Ostródzka 18+702 - 18+844 0,142
101	1219N	Bramka - Tarda - Miłomyłyn - Samborowo	12+625 - 32+247 19,622	18+290 - 32+247 13,957	12+625 - 18+290 5,665						ul. Twarda 17+539 - 19+578 2,039 ul. Ostródzka 19+578 - 19+933 0,355 ul. Iławska 19+933 - 22+200 2,267
102	1188N	Kupin - Wólka Majdańska	12+116 - 15+348 3,232			12+116-15+348 3,232					
103	1229N	Bynowo - Karnity	0+000 - 2+948 2,948			0+000 - 2+948 2,948					
104	1192N	Liksajny - Winiec	0+000 - 5+238 5,238				0+000 - 5+238 5,238				
105	1227N	Droga ekspresowa - Jańskowo	0+000 - 0+487 0,487				0+000 - 0+487 0,487				
106	1190N	Mazaneki - Piękity - Liksajny	14+035 - 14+899 0,864					14+035 - 14+899 0,864			
		Razem	37,992	19,558	5,665	6,180	5,725	0,864	0,864	0	

GMINA MORAG

107	1180N	Morag - dr. nr 1199 N	0+000 - 6+446 6,446	1+150 - 6+446 5,296				ul. Wróblewskiego 0+000 - 1+150 1,150
108	1221N	Żabi Róg - Florczaki	0+000 - 1+800 1,800	0+000 - 1+800 1,800				
109	1965N	Zawroty - Szelaż (dr. woj. Nr 530)	0+000 - 3+460 3,460	0+000 - 3+460 3,460				
110	1199N	Pieszkowo - Boguchwały - Zawroty	11+446 - 20+596 9,150	11+446 - 20+596 9,150				
111	1197N	Ośr. wypoczynkowy Kretowiny - dr. nr 1199 N (Kretowiny)	0+000 - 2+550 2,550	0+000 - 2+550 2,550				
112	1203N	Witkowo - Mostkowo - Jonkowo - Gutkowo	0+000 - 3+000 3,000	0+000 - 3+000 3,000				
113	1215N	Morag - Wola Kudypska	0+000 - 6+528 6,528	0+540 - 4+680 4,140		4+680 - 6+528 1,848	ul. Wenecka 0+000 - 0+540 0,540	
114	1178N	Morag - Bogaczewo	0+000 - 4+178 4,178		1+656 - 4+178 2,522		ul. 11-go Listopada 0+000 - 0+501 0,501 ul. Kaszubska 0+501 - 0+616 0,115 ul. Przemysłowa 0+616 - 1+656 1,040	
115	1186N	Witkowo - Słonecznik - Prošno - Ruś	4+470 - 15+874 16+492 - 17+904 12,816		6+855 - 10+200 3,345	4+470 - 6+855 2,385 10+200-15+874 5,674 16+492 - 17+904 1,412		
116	1189N	Strużyna - Jurki - Maliniak	0+000 - 11+317 11,317		6+165 - 7+401 1,236 10+254- 11+317 1,063	0+000 - 6+165 6,165 9+149 - 10+254 1,105	7+401 - 9+149 1,748	
117	1217N	Morag - Bożęcín	0+000 - 6+303 6,303		0+000 - 4+310 4,310	4+310 - 6+303 1,993		
118	1219N	Bramka - Tarda - Miłomłyn - Samborowo	0+000 - 12+625 12,625	0+000 - 12+625 12,625				
119	1213N	dr. nr 1211 N (Rolnowo) - Kielkuty - Dobrocin - Wenecja	0+000 - 2+355 10+010 - 12+984 5,329		10+496 - 12+984 2,488	0+000 - 2+355 2,355 10+010 - 10+496 0,486		

120	1172N	Złotna - Jurki	0+000 - 4+358 4,358						0+000 - 2+400 2,400 3+370 - 4+358 0,988	2+400 - 3+370 0,970	
121	1183N	Godkowo - Strużyna - Niebrzydowo Wielkie - dr. nr 1180 N	6+224 - 27+006 20,782						16+873 - 27+006 10,133		
122	1223N	dr. nr 1221 N - Gubity - Kozia Góra - dr. nr 1203 N (Głędy)	0+000 - 4+063 4,063						0+000 - 4+063 4,063		
123	1176N	Jurki - Gulbity	0+000 - 2+503 2,503						0+000 - 2+503 2,503		
124	1211N	Sambród - Morąg	2+860 - 15+455 12,595								ul. Aleja Wojska Polskiego 13+812 - 15+455 1,643
125	1918N	dr.nr 1213N-Kamionka -Krolewo-dr.woj.Nr 527	0+000 - 6+838 6,838						0+000 - 3+370 3,370		
126	1191N	Markowo - Zbożna	0+000 - 6+826 6,826								
127	1166N	Strużyna - Warkalki	0+000 - 3+010 3,010						0+000 - 3+010 3,010		
		Razem	146,477	10,556	31,465	46,859	49,890	2,718	4,989		

ULICE POWIATOWE NA TERENIE MIASTA MORĄG

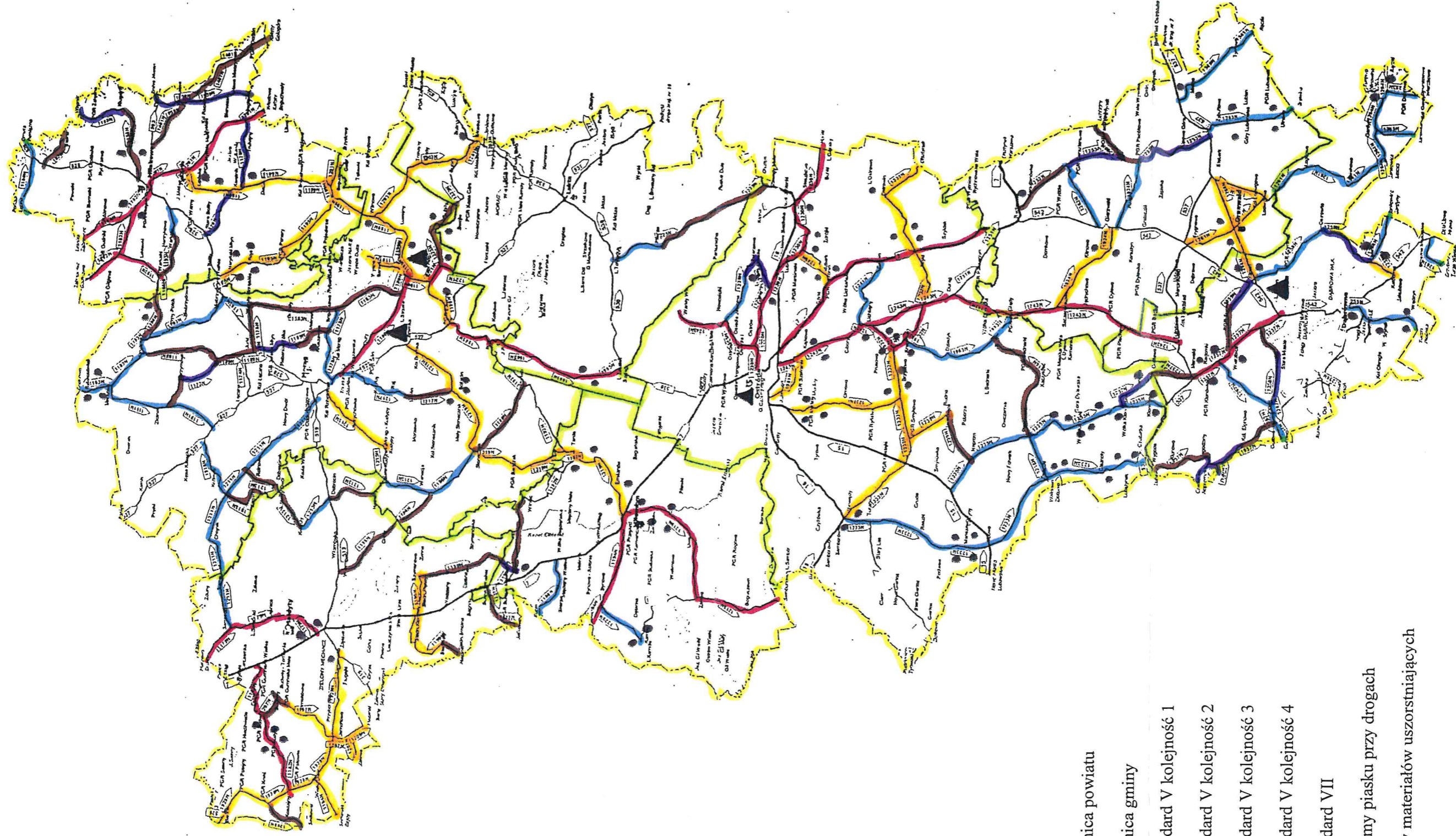
128	3061N	Bema	0+000 - 0+218 0,218						0+000 - 0+218 0,218		
129	3062N	Chodkiewicza	0+000 - 0+322 0,322						0+000 - 0+322 0,322		
130	3063N	Dworcowa	0+000 - 0+520 0,520								
131	3064N	Herdera	0+000 - 0+073 0,073						0+000 - 0+073 0,073		
132	3065N	Jagielły	0+000 - 0+133 0,133								
133	3066N	Kajki	0+000 - 0+167 0,167						0+000 - 0+167 0,167		
134	3067N	Kolejowa	0+000 - 0+177 0,177								
135	3068N	Kościelna	0+000 - 0+063 0,063						0+000 - 0+063 0,063		
136	3069N	Kościuszki	0+000 - 0+500 0,500						0+000 - 0+500 0,500		
137	3070N	Kraśnińskiego	0+000 - 0+372 0,372						0+000 - 0+372 0,372		
138	3071N	Kujawska	0+000 - 0+508 0,508								
139	3072N	Kwiatowa	0+000 - 0+268 0,268								

140	3073N	Leśna	0+000 - 1+046 1,046	0+000 - 1+046 1,046				
141	3074N	Marszałka Piłsudskiego	0+000 - 0+558 0,558	0+000 - 0+558 0,558				
142	3075N	Mazowiecka	0+000 - 0+182 0,182				0+000 - 0+182 0,182	
143	3076N	Mickiewicza	0+000 - 1+535 1,535	0+000 - 1+535 1,535				
144	3077N	Ogrodowa	0+000 - 0+427 0,427				0+000 - 0+427 0,427	
145	3078N	Osińskiego	0+000 - 0+138 0,138				0+000 - 0+138 0,138	
146	3079N	Rataja	0+000 - 0+155 0,155				0+000 - 0+155 0,155	
147	3080N	Reymonta	0+000 - 0+060 0,060				0+000 - 0+060 0,060	
148	3081N	Samulewskiego	0+000 - 0+148 0,148				0+000 - 0+148 0,148	
149	3082N	Sienkiewicza	0+000 - 0+520 0,520	0+000 - 0+520 0,520				
150	3083N	Sierakowskiego	0+000 - 0+063 0,063				0+000 - 0+063 0,063	
151	3084N	Szkolna	0+000 - 0+158 0,158				0+000 - 0+158 0,158	
152	3085N	Szpitalna	0+000 - 0+217 0,217				0+000 - 0+217 0,217	
153	3086N	Pułaskiego	0+000 - 0+736 0,736				0+000 - 0+736 0,736	
154	3087N	Śląska	0+000 - 0+457 0,457				0+000 - 0+457 0,457	
155	3088N	Warmińska	0+000 - 0+596 0,596				0+000 - 0+596 0,596	
156	3089N	Zamkowa	0+000 - 0+392 0,392				0+000 - 0+392 0,392	
157	3090N	Zawiszy	0+000 - 0+244 0,244				0+000 - 0+244 0,244	
158	1178N	Kaszubska	0+510 - 0+616 0,106				0+510 - 0+616 0,106	
159	3091N	Kaszubska	0+000 - 0+232 0,232				0+000 - 0+232 0,232	
160	3092N	Bez Nazwy	0+000 - 0+345 0,345				0+000 - 0+345 0,345	
161	1178N	11-go Listopada	0+000 - 0+501 0,501	0+000 - 0+501 0,501				
162	1178N	Przemysłowa	0+616 - 1+686 1,040	0+616 - 1+686 1,040				
163	1211N	Al. Wojska Polskiego	13+802 - 15+452 1,650	13+802 - 15+452 1,650				










164	1215N	Wenecka	0+000 - 0+540 0,540	0+000 - 0+540 0,540						
165	1180N	Wróblewskiego	0+000 - 1+158 1,158	0+000 - 1+158 1,158						
		Razem	16,525	4,445	5,039	0	0	0	0	0
GINA MIŁAKOWO										
166	1201N	Miłakowo - Kalisty - dr. woj. Nr 530 - Brzydowo - Boguchwały	0+000 - 9+600 9,600	0+000 - 7+624 7,624	7+624-9+600 1,976					ul. Przemysłowa 0+000 - 1+476 1,476
167	1162N	Godkowo - Ząbrowiec - Gudniki - Miłakowo	7+740 - 14+027 6,287	7+740 - 14+027 6,287						ul. Daszyńskiego 12+620 - 14+027 1,577
168	1164N	Ząbrowiec-Lesiska-Miejski Dwór (dr.nr 1162 N)	5+894 - 9+095 3,201	5+894 - 9+095 3,201						
169	1193N	dr. nr 1162N - Warkalki - dr. woj. Nr 528	0+000 - 6+656 6,656	0+000 - 2+552 2,552		4+679 - 6+656 1,977	2+552- 4+679 2,127			
170	1195N	Niebrzydowo Wlk. - Boguchwały	0+000 - 8+372 8,372		0+000 - 8+372 8,372					
171	1199N	Pieszkowo - Boguchwały - Zawroty	0+000 - 11+445 11,445		0+000 - 11+445 11,445					
172	1160N	dr. nr 1161N - Łępno - Podągi- dr. woj. Nr 528	7+790 - 10+335 2,545			7+790 - 10+335 2,545				
173	1920N	dr. woj. Nr 528 - Stolno	0+000 - 1+927 1,927				0+000 - 1+927 1,927			
174	1168N	Miłakowo - Wapnik	0+000 - 6+250 6,250				0+000 - 5+062 5,062	5+062 - 6+250 1,188		ul. Topolowa 0+000 - 1+243 1,243
175	1401N	dr. woj. Nr 593 - Raciszewo - Kalisty - Gotogóra	0+000 - 9+007 9,007				0+000 - 9+007 9,007			
176	1166N	Strużyna - Warkalki	3+010 - 4+088 1,078				3+010 - 4+088 1,078			
177	1959N	Pityny - Włodowo	0+000 - 5+065 5,065					0+000 - 5+065 5,065		
178	1170N	Stare Bolyty - Książnik - Nieglawki	0+000 - 6+926 6,926					0+000 - 6+926 6,926		
		Razem	78,359	19,664	21,793	4,522	19,201	13,179	0	0
GINA MAŁDYTY										
179	1179N	Drulity - Marzewo - Sambród - Małdyty -	6+068 - 13+659 7,591	6+068 - 13+659 7,591						
180	1182N	Polowite - Gumniska Wielkie	0+000 - 7+622 7,622	0+000 - 7+622 7,622						
181	1190N	Mazanki - Plekity - Liksajny	2+005 - 14+035 12,030		4+130 - 9+070 4,940		2+005 - 4+130 2,125 9+070 - 14+035 4,965			

182	1928N	dr. woj. Nr 526 - Polowite - Jarnońtowo - Zajezerze	0+000 - 12+626 12,626	0+000 - 12+626 12,626					
183	1209N	Jarnońtowo - Mazanki	0+000 - 1+299 1,299	0+000 - 1+299 1,299					
184	1207N	Budwity - Jarnońtowo - dr. woj. Nr 519 (Zalewo)	0+000 - 7+059 7,059	2+345 - 7+059 4,714	0+000 - 2+345 2,345				
185	1184N	Bajdy - Sadławki - Wielki Dwór	2+325 - 4+592 2,267	2+325 - 4+592 2,267					
186	1211N	Sambród - Morąg	0+000 - 2+860 2,860	0+000 - 2+860 2,860					
187	1213N	dr. nr 1211 N (Rolnowo) - Kiełkuty - Dobrocin - Wenecja	2+355 - 10+010 7,655	4+428 - 7+410 2,982	2+355 - 4+428 2,073 7+410 - 10+010 2,600				
188	1186N	Włiamowo - Słonecznik - Prošno - Ruś	0+000 - 4+470 4,470		0+000 - 4+470 4,470				
189	1227N	dr. kraj. Nr 7 - Jaśkowo	0+487 - 3+061 2,574		0+487 - 3+061 2,574				
190	1205N	Kreki - Koszajny - Sadławki	0+000 - 2+142 2,142		0+000 - 2+142 2,142				
		Razem km	70,195	15,213	25,846	5,842	23,294	0	
Razem Powiat Ostródzki km			692,536	162,494	161,029	177,295	138,940	42,184	10,594

Zimowe utrzymanie dróg powiatowych, których zarządcą jest Zarząd Powiatu w Ostródzie



LEGENDA:

-  Granica powiatu
-  Granica gminy
-  Standard V kolejność 1
-  Standard V kolejność 2
-  Standard V kolejność 3
-  Standard V kolejność 4
-  Standard VII
-  Przyzmy piasku przy drogach
-  Bazy materiałów uszorstniających

Załącznik Nr 1
GMINA OSTRÓDA

ZIMOWE UTRZYMANIE DRÓG POWIATOWYCH WEDŁUG STANDARDÓW I KOLEJNOŚCI

STANDARD V						
KOLEJNOŚĆ 1						
Lp.	Numer drogi powiatowej	Nazwa drogi powiatowej	Lokalizacja	Standard V Kolejność 1	Uwagi	Ogółem km
1	2	3	4	5	7	8
1	1232N	Wirwajdy - Smykowo - Szyldak - Olsztynek	0+000 - 22+263 22,263	10+678 - 13+480 2,802		
2	1922N	Kraplewo - Lichtajny	0+000 - 1+689 1,689	0+000 - 1+689 1,689		
3	1243N	Ostróda - Tułodziad	1+745 - 13+096 13,096	1+745 - 13+096 11,351	0+000 - 1+740 1,745 ul. Czarnieckiego	
4	1228N	dr. Nr 1230N - Zwierzewo - Lubajny	0+000 - 5+459 5,459	0+000 - 1+200 1,200		
5	3012 N	Ostróda - Rychnowo	2+957-14+407 11,450	2+957-14+407 11,450	0+000-2+257 2,957 Grunwaldzka	
6	1230N	Warlity Wlk.-Ostróda-Lubajny-St.Jabłonki-Mańki	0+000 - 18+136 18,136	0+000 - 3+446 3,446 6+423-16+161 9,738	5+599 - 6+423 0,824 ul. Olsztyńska 3+446 - 5+599 2,153 Plebiscytowa	41,676

STANDARD V

Jezdnia odśnieżona.

Po zjawiskach powodujących śliskość posypana w miejscach wyznaczonych, decydujących o możliwości ruchu:

- skrzyżowania z drogami,
- skrzyżowania z koleją,
- odcinki o pochyleniu >4%,
- przystanki autobusowe.

W miejscach zasp odśnieżony co najmniej jeden pas ruchu z wykonaniem mijanek.

Dopuszczalny czas osiągnięcia standardu:

1. Po ustaniu opadów śniegu:

*śnieg luźny - do 8 godz.

*błoto pośniegowe - do 8 godz.

*śnieg zajeżdżony

-może występować jako warstwa o grubości utrudniającej ruch samochodów osobowych

*zasp - do 24 godz.

-dopuszcza się przerwy w komunikacji do 24 godz.

2. Od stwierdzenia występowania zjawisk powodujących śliskość:

W miejscach wyznaczonych:

*gołoledź - do 8 godz.

*szron - do 8 godz.

*szadź - do 8 godz.

*śliskość pośniegowa

-występuje

*lodowica

-występuje

KOLEJNOŚĆ 1

Kolejność pierwsza obejmuje drogi łączące kilka gmin, miast, drogi krajowe, krajowe z wojewódzkimi, wojewódzkie i wojewódzkie z powiatowymi,

-występuje duże natężenie ruchu powyżej 40 pojazdów na godzinę,

-występuje duży ruch tranzytowy,

-odbywa się regularna komunikacja autobusowa, 3-5 autobusów w ciągu jednej godziny,

-odbywa się dowóz dzieci do szkół.

Sporządziła:

Rosiak

ZIMOWE UTRZYMANIE DRÓG POWIATOWYCH WEDŁUG STANDARDÓW I KOLEJNOŚCI

STANDARD V KOLEJNOŚĆ 2						
Lp.	Numer drogi powiatowej	Nazwa drogi powiatowej	Lokalizacja	Standard V Kolejność 2	Uwagi	Ogółem km
1	2	3	4	5	7	8
1	1232N	Wirwidy - Smykowo - Szydłak - Olsztynek	0+000 - 22+653 22,653	0+000 - 10+678 10,678 13+480 - 22+253 9,173		35,59
2	1239N	Smykowo - Naprom - Smykówko	0+000-6+812 6,812	0+000 - 2+254 2,254		
3	1237N	Ostróda - Brzydowo	0+000 - 6+602 6,602	0+000 - 6+602 6,602		
4	1961N	Ostróda - Kajkowo	0+000 - 2+879 2,879	0+883 - 2+879 1,996	0+000 - 0+883 0,883 ul. Jaracza	
5	1249N	dr. nr 1230 N - Idzbark - dr. kraj. 3012N	0+000 - 2+578 2,578	0+000 - 2+578 2,578		
6	1228N	dr. Nr 1230 N - Zwierzewo - Lubajny	0+000 - 5+459 5,459	3+150 - 5+459 2,309		

STANDARD V

Jezdnia odśnieżona.

Po zjawiskach powodujących śliskość posypana w miejscach wyznaczonych, decydujących o możliwości ruchu:

- skrzyżowania z drogami,
- skrzyżowania z koleją,
- odcinki o pochyleniu >4%,
- przystanki autobusowe.

W miejscach zasp odśnieżony co najmniej jeden pas ruchu z wykonaniem mijanek.

Dopuszczalny czas osiągnięcia standardu:

1. Po ustaniu opadów śniegu:

*śnieg luźny - do 8 godz.

*błoto pośniegowe - do 8 godz.

*śnieg zajeżdżony

-może występować jako warstwa o grubości utrudniającej ruch samochodów osobowych

*zasy - do 24 godz.

-dopuszcza się przerwy w komunikacji do 24 godz.

2. Od stwierdzenia występowania zjawisk powodujących śliskość:

W miejscach wyznaczonych:

*gołoledź - do 8 godz.

*szron - do 8 godz.

*szadź - do 8 godz.

*śliskość pośniegowa

-występuje

*ładowica

-występuje

KOLEJNOŚĆ 2

Druga kolejność obejmuje drogi łączące kilka gmin, miast, miejscowości, drogi krajowe, krajowe z wojewódzkimi, wojewódzkie i wojewódzkie z powiatowymi,

-występuje duże natężenie ruchu od 25-40 pojazdów na godzinę,

-występuje średni ruch tranzytowy,

-odbywa się regularna komunikacja autobusowa, 1-3 autobusów w ciągu jednej godziny,

-odbywa się dowóz dzieci do szkół.

Sporządziła:

Łosiak

ZIMOWE UTRZYMANIE DRÓG POWIATOWYCH WEDŁUG STANDARDÓW I KOLEJNOŚCI

STANDARD V KOLEJNOŚĆ 3						
Lp.	Numer drogi powiatowej	Nazwa drogi powiatowej	Lokalizacja	Standard V Kolejność 3	Uwagi	Ogółem km
1	2	3	4	5	7	8
1	1233N	Wirwajdy - Lipowo - Zajązki - Wygoda	0+000 - 18+821 18,821	0+000 - 18+821 18,821		46,424
2	1235N	Naprom - Klonowo	0+000 - 11+448 11,448	0+000 - 11+448 11,448		
3	1963N	dr. Nr 1232 N - Dziadyk - Ryn - Głądy	0+000 - 7+025 7,025	0+000 - 7+025 7,025		
4	1216N	Złotowo - Pitrzwałd - Ryn	8+350 - 17+924 9,574	8+350 - 11+361 3,011		
5	1241N	Lichtajny - Grabin	0+000 - 4+242 4,242	0+000 - 4+242 4,242		
6	1239 N	Smykowo - Naprom - Smykówko	0+000 - 6+812 6,812	4+935 - 6+812 1,877		

STANDARD V

Jezdnia odśnieżona.

Po zjawiskach powodujących śliskość posypana w miejscach wyznaczonych, decydujących o możliwości ruchu:

- skrzyżowania z drogami,
- skrzyżowania z koleją,
- odcinki o pochyleniu >4%,
- przystanki autobusowe.

W miejscach zasp odśnieżony co najmniej jeden pas ruchu z wykonaniem mijanek.

Dopuszczalny czas osiągnięcia standardu:

1. Po ustaniu opadów śniegu:

*śnieg luźny - do 8 godz.

*błoto pośniegowe - do 8 godz.

*śnieg zajeżdżony

-może występować jako warstwa o grubości utrudniającej ruch samochodów osobowych

*zasp - do 24 godz.

-dopuszcza się przerwy w komunikacji do 24 godz.

2. Od stwierdzenia występowania zjawisk powodujących śliskość:

W miejscach wyznaczonych:

*gołoledź - do 8 godz.

*szron - do 8 godz.

*szadź - do 8 godz.

*śliskość pośniegowa

-występuje

*lodowica

-występuje

KOLEJNOŚĆ 3

Kolejność trzecia obejmuje drogi łączące miejscowości z miejscowościami lub gminami, drogi krajowe z wojewódzkimi, wojewódzkie i wojewódzkie z powiatowymi,

-występuje średnie natężenie ruchu od 10 do 24 pojazdów na godzinę,

-występuje mały ruch tranzytowy,

-odbywa się regularna komunikacja autobusowa, 4-6 autobusów w ciągu dnia,

-odbywa się dowóz dzieci do szkół.

Sporządziła:

Łosiak

ZIMOWE UTRZYMANIE DRÓG POWIATOWYCH WEDŁUG STANDARDÓW I KOLEJNOŚCI

STANDARD V						
KOLEJNOŚĆ 4						
Lp.	Numer drogi powiatowej	Nazwa drogi powiatowej	Lokalizacja	Standard V Kolejność 4	Uwagi	Ogółem km
1	2	3	4	5	7	8
1	1239N	Smykowo - Naprom - Smykówko	0+000 - 6+812 6,812	2+254 - 4+935 2,681		16,279
2	1216N	Złotowo - Pietrzwałd - Ryn	8+350 - 17+924 9,574	11+361 - 17+924 6,563	od km 11+361 do km 17+924 tylko odśnieżanie	
3	1230N	Warlity Wlk. - Ostróda - Lubajny - Stare Jabłonki - Mańki	0+000-18+136 18,136	16+161 - 18+136 1,975		
4	1257N	dr. Nr 1235 N - Marwałd - Jabłonowo	0+000-3+395 3,395	1+428 - 3+395 1,967		
5	1251N	Durąg - Rychnowo	0+000-2+002 2,002	0+000-2+002 2,002		
6	1225N	Tabórz - Zawady Małe	8+464 - 9+555 1,091	8+464 - 9+555 1,091		

STANDARD V

Jezdnia odśnieżona.

Po zjawiskach powodujących śliskość posypana w miejscach wyznaczonych, decydujących o możliwości ruchu:

- skrzyżowania z drogami,
- skrzyżowania z koleją,
- odcinki o pochyleniu >4%,
- przystanki autobusowe;

W miejscach zasp odśnieżony co najmniej jeden pas ruchu z wykonaniem mijanek.

Dopuszczalny czas osiągnięcia standardu:

1. Po ustaniu opadów śniegu:

*śnieg luźny - do 8 godz.

*błoto pośniegowe - do 8 godz.

*śnieg zajeżdżony

-może występować jako warstwa o grubości utrudniającej ruch samochodów osobowych

*zasp - do 24 godz.

-dopuszcza się przerwy w komunikacji do 24 godz.

2. Od stwierdzenia występowania zjawisk powodujących śliskość:

W miejscach wyznaczonych:

*gołoledź - do 8 godz.

*szron - do 8 godz.

*szadź - do 8 godz.

*śliskość pośniegowa

-występuje

*lodowica

-występuje

KOLEJNOŚĆ 4

Kolejność czwarta obejmuje drogi łączące miejscowości z miejscowościami lub z gminami, drogi powiatowe z gminnymi,

-występuje bardzo małe natężenie ruchu (głównie lokalne) poniżej 10 pojazdów na godzinę,

-brak komunikacji autobusowej,

-odbywa się dowóz dzieci do szkół.

Sporządziła:

Rosiek

ZIMOWE UTRZYMANIE DRÓG POWIATOWYCH WEDŁUG STANDARDÓW I KOLEJNOŚCI

STANDARD VII						
Lp.	Numer drogi powiatowej	Nazwa drogi powiatowej	Lokalizacja	Standard VII	Uwagi	Ogółem km
1	2	3	4	5	7	8
1	1228 N	dr. Nr 1245 N - Zwierzewo - Lubajny	0+000 - 5+459 5,459	1+200 - 3+150 1,950		3,378
2	1257 N	dr. nr 1235 N - Marwałd - Jabłonowo	0+000 - 3+395 3,395	0+000 - 1+428 1,428		

STANDARD VII

- Jezdnia nie odśnieżona.
- Jezdnia nie posypana.
- Możliwość interwencyjnego odśnieżania w przypadkach szczególnych na polecenie zarządcy drogi.

Dopuszczalny czas osiągnięcia standardu:

1. Po ustaniu opadów śniegu:

*śnieg luźny - występuje

*błoto pośniegowe - występuje

*śnieg zajeżdżony

-może występować jako warstwa o grubości całkowicie utrudniającej ruch

*zaspasy - występują

-dopuszcza się przerwy w komunikacji bez ograniczeń

2. Od stwierdzenia występowania zjawisk powodujących śliskość:

*występują wszystkie rodzaje śliskości.

Sporządziła:

Rosiale

**Wykaz lokalizacji przyzm piasku przy drogach powiatowych
sezon 2023/2024, 2024/2025, 2025/2026**

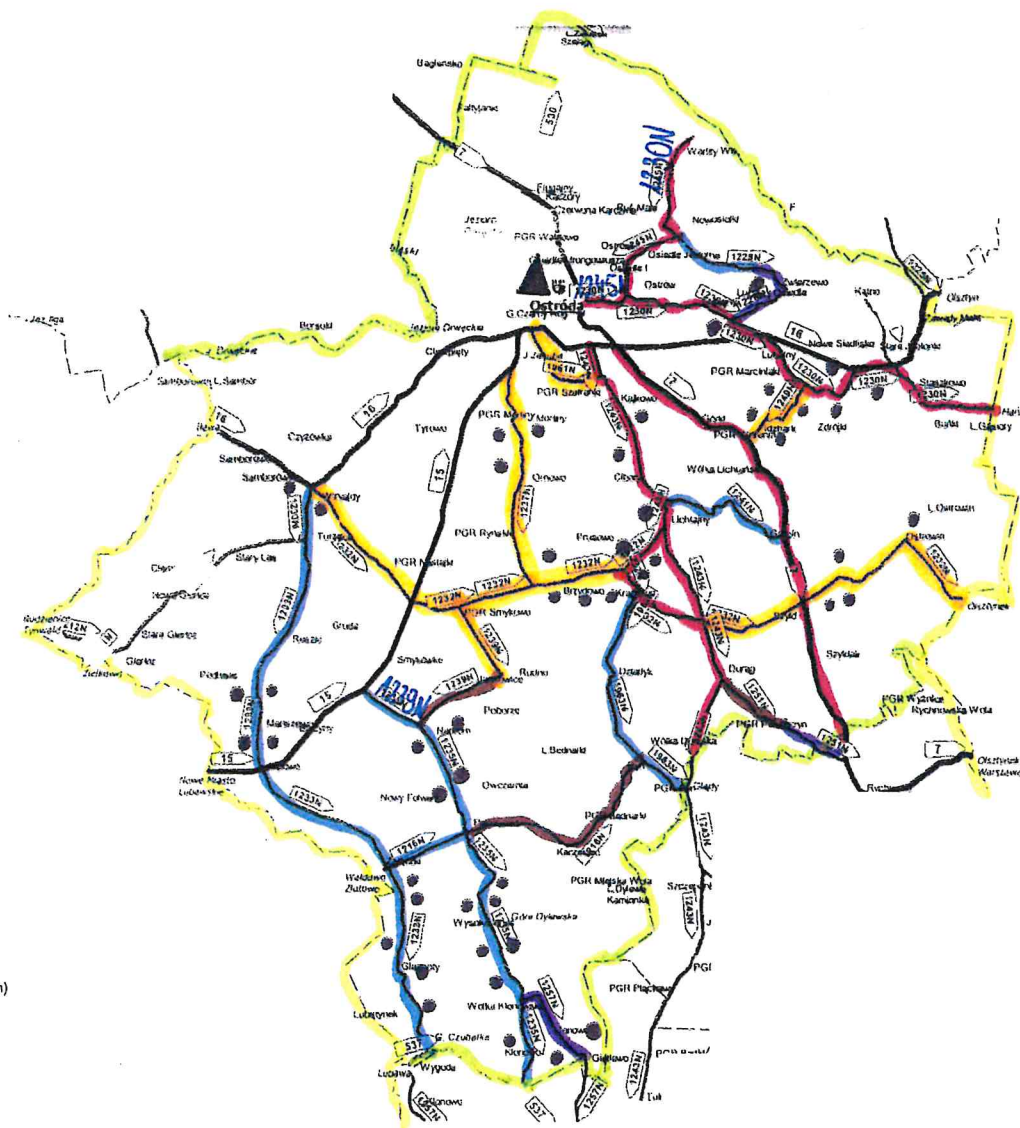
Gmina Ostróda

Lp	Numer i nazwa drogi powiatowej	Gmina	Km umiejscowienia przyzmy	Ilość Mg
1	2	3	4	5
1.	1233 N Wirwajdy - Lipowo - Zajączki - Wygoda	Ostróda	0+350 0+500 6+260 6+400 6+500 6+660 13+194 14+074 15+714 16+484 17+834	16,5
2	1235 N Naprom - Klonowo	Ostróda	1+280 1+480 1+630 2+480 5+390 5+490 6+230 6+330 6+810 7+010 9+230 9+480	18
3	1232 N Wirwajdy - Smykowo - Szyldak - Olsztynek	Ostróda	9+055 9+075 10+275 10+375 10+525 10+625 18+156 18+336 18+716 19+126	15
4	1237 N Ostróda - Brzydowo	Ostróda	1+200 1+400 1+500	4,5
5	1922 N Kroplewo - Lichtajny	Ostróda	0+044 1+694	3
6	1241 N Lichtajny - Grabin	Ostróda	1+934 1+984	3
7	1243 N Ostróda - Tułodział	Ostróda	5+010 5+300	3
8	1249 N dr. nr 1230 N - Idzbark - dr. kraj. nr 7	Ostróda	0+520 0+780 2+360 2+510	6
9	1230 N Warlity Wlk. -Ostróda - Lubajny - Stare Jabłonki - Mańki	Ostróda	4+510 4+530 8+140 8+680 8+800	7,5
10	1257 N dr. nr 1235 N - Marwałd - Jabłonowo	Ostróda	2+410 2+500	3
			Razem	79,5

Sporządziła:










[Signature]

Zarząd Dróg Powiatowych w Ostródzie
Zimowe utrzymanie dróg powiatowych
sezon 2023/2024 2024/2025 2025/2026
Gmina Ostróda



n)

LEGENDA:

-  Granica powiatu
-  Granica gminy
-  Standard V kolejność 1
-  Standard V kolejność 2
-  Standard V kolejność 3
-  Standard V kolejność 4
-  Standard VII
-  Pryzmy piasku przy drogach
-  Bazy materiałów uszorstniających

**WYKAZ ULIC POWIATOWYCH
MIASTO OSTRÓDA**

ZIMOWE UTRZYMANIE ULIC POWIATOWYCH WEDŁUG STANDARDÓW I KOLEJNOŚCI

STANDARD V KOLEJNOŚĆ 1						
Lp.	Numer ulicy powiatowej	Nazwa ulicy powiatowej	Lokalizacja	Standard V Kolejność 1	Uwagi	Ogółem km
1	2	3	4	5	7	8
1	3005N	Bolesława Chrobrego	0+000 - 1+220 1,220	0+000 - 1+220 1,220		
2	3011N	Graniczna	0+000 - 0+612 0,612	0+000 - 0+612 0,612		
3	3012 N	Grunwaldzka	0+000 - 2+957 2,957	0+000 - 2+957 2,957		
4	3018N	3- go Maja	0+000 - 0+843 0,843	0+000 - 0+843 0,843		
5	3026N	Jana Pawła II	0+000 - 0+377 0,377	0+000 - 0+377 0,377		
6	3029N	Mickiewicza	0+000 - 0+968 0,968	0+000 - 0+968 0,968		
7	3032N	11 Listopada	0+000 - 1+797 1,797	0+000 - 1+797 1,797		
8	3033N	Parkowa	0+000- 1+095 1,095	0+000 - 1+095 1,095		
9	3034N	Partzantów	0+000 - 0+495 0,495	0+000 - 0+495 0,495		
10	3105N	Jagielly	0+000 -2+350 2,350	0+000 - 2+350 2,350		
11	3046N	Słowackiego	0+000 - 0+994 0,994	0+000 - 0+994 0,994		
12	3051N	Drwęcka	0+000 - 1+047 1,047	0+000 -- 1+047 1,047		
13	3052N	21-go Stycznia	0+000 - 0+898 0,898	0+000 - 0+898 0,898		
14	3053N	Szosa Elbląska	0+000 - 1+890 1,890	0+000 - 1+890 1,890		
15	1243N	Czarneckiego	0+000 - 1+745 1,745	0+000 - 1+745 1,745		
16	1961N	Jaracza	0+000 - 0+883 0,883	0+000 - 0+883 0,883		
17	1230N	Plebiscytowa	3+446 - 5+599 2,153	3+446 - 5+599 2,153		
18	3050N	Stapińskiego	0+000 - 0+436 0,436	0+000 - 0+436 0,436		
19	3054N	Plac 1000 lecia	0+000 - 0+639 0,639	0+000 - 0+639 0,639		
20	3008N	Dominika Savio	0+000 - 0+196 0,196	0+000 - 0+196 0,196		
21	1245N	Olsztyńska	0+000 - 1+494 1,494	0+000 - 1+494 1,494		
22	1230N	Olsztyńska	5+599 - 6+423 0,824	5+599 - 6+423 0,824		

STANDARD V

Jezdnia odśnieżona.

Po zjawiskach powodujących śliskość posypana w miejscach wyznaczonych, decydujących o możliwości ruchu:

- skrzyżowania z drogami,
- skrzyżowania z koleją,
- odcinki o pochyleniu >4%,
- przystanki autobusowe.

W miejscach zasp odśnieżony co najmniej jeden pas ruchu z wykonaniem mijanek.

Dopuszczalny czas osiągnięcia standardu:

1. Po ustaniu opadów śniegu:

*śnieg luźny - do 8 godz.

*błoto pośniegowe - do 8 godz.

*śnieg zajeżdżony

-może występować jako warstwa o grubości utrudniającej ruch samochodów osobowych

*zasp - do 24 godz.

-dopuszcza się przerwy w komunikacji do 24 godz.

2. Od stwierdzenia występowania zjawisk powodujących śliskość:

W miejscach wyznaczonych:

*gołoledź - do 8 godz.

*szron - do 8 godz.

*szadź - do 8 godz.

*śliskość pośniegowa

-występuje

*lodowica

-występuje

KOLEJNOŚĆ 1

Kolejność pierwsza obejmuje drogi łączące kilka gmin, miast, drogi krajowe, krajowe z wojewódzkimi, wojewódzkie i wojewódzkie z powiatowymi,

-występuje duże natężenie ruchu powyżej 40 pojazdów na godzinę,

-występuje duży ruch tranzytowy,

-odbywa się regularna komunikacja autobusowa, 3-5 autobusów w ciągu jednej godziny,

-odbywa się dowóz dzieci do szkół.

Sporządziła:

Łosialek

**WYKAZ ULIC POWIATOWYCH
MIASTO OSTRÓDA**

ZIMOWE UTRZYMANIE ULIC POWIATOWYCH WEDŁUG STANDARDÓW I KOLEJNOŚCI

STANDARD V KOLEJNOŚĆ 2						
Lp.	Numer ulicy powiatowej	Nazwa ulicy powiatowej	Lokalizacja	Standard V Kolejność 1	Uwagi	Ogółem km
1	2	3	4	5	7	8
1	6006N	Demokracji	0+000 - 0+565 0,565	0+000 - 0+565 0,565		
2	3010N	Gizewiusza	0+000 - 0+794 0,794	0+000 - 0+794 0,794		
3	3015N	Kopernika	0+000 - 0+347 0,347	0+000 - 0+347 0,347		
4	3016N	Armii Krajowej	0+000 - 0+273 0,273	0+000 - 0+273 0,273		
5	3019N	Herdera	0+000 - 0+253 0,253	0+000 - 0+253 0,253		
6	3022N	Kościuszki	0+000 - 0+406 0,406	0+000 - 0+406 0,406		
7	3031N	Wyszyńskiego	0+000 - 0+458 0,458	0+000 - 0+458 0,458		
8	3035N	Pieniężnego	0+000 - 1+608 1,608	0+000 - 1+608 1,608		
9	3037N	Piłsudskiego	0+000 - 0+473 0,473	0+000 - 0+473 0,473		
10	3041N	Pułaskiego	0+000 - 0+331 0,331	0+000 - 0+331 0,331		
11	3042N	Reymonta	0+000 - 0+145 0,145	0+000 - 0+145 0,145		
12	3045N	Spokojna	0+000 - 0+717 0,717	0+000 - 0+717 0,717		
13	3047N	Sienkiewicza	0+000 - 0+478 0,478	0+000 - 0+478 0,478		
14	3049N	Sportowa	0+000 - 0+155 0,155	0+000 - 0+155 0,155		
15	3058N	Żeromskiego	0+000 - 0+463 0,463	0+000 - 0+463 0,463		

7,466

STANDARD V

Jezdnia odśnieżona.

Po zjawiskach powodujących śliskość posypana w miejscach wyznaczonych, decydujących o możliwości ruchu:

- skrzyżowania z drogami,
- skrzyżowania z koleją,
- odcinki o pochyleniu >4%,
- przystanki autobusowe.

W miejscach zasp odśnieżony co najmniej jeden pas ruchu z wykonaniem mijanek.

Dopuszczalny czas osiągnięcia standardu:

1. Po ustaniu opadów śniegu:

*śnieg luźny - do 8 godz.

*błoto pośniegowe - do 8 godz.

*śnieg zajeżdżony

-może występować jako warstwa o grubości utrudniającej ruch samochodów osobowych

*zasy - do 24 godz.

-dopuszcza się przerwy w komunikacji do 24 godz.

2. Od stwierdzenia występowania zjawisk powodujących śliskość:

W miejscach wyznaczonych:

*gołoledź - do 8 godz.

*szron - do 8 godz.

*szadź - do 8 godz.

*śliskość pośniegowa

-występuje

*lodowica

-występuje

KOLEJNOŚĆ 2

Kolejność druga obejmuje drogi łączące kilka gmin, miast, miejscowości, drogi krajowe, krajowe z wojewódzkimi, wojewódzkie i wojewódzkie z powiatowymi,

-występuje średnie natężenie ruchu od 25 do 40 pojazdów na godzinę,

-występuje mały ruch tranzytowy,

-odbywa się regularna komunikacja autobusowa, 1-3 autobusów w ciągu jednej godziny,

-odbywa się dowóz dzieci do szkół.

Sporządziła:

Rosiak

**WYKAZ ULIC POWIATOWYCH
MIASTO OSTRÓDA**

ZIMOWE UTRZYMANIE ULIC POWIATOWYCH WEDŁUG STANDARDÓW I KOLEJNOŚCI

STANDARD V KOLEJNOŚĆ 3						
Lp.	Nr ulicy powiatowej	Nazwa ulicy powiatowej	Lokalizacja	Standard V Kolejność 1	Uwagi	Ogółem km
1	2	3	4	5	7	8
1	3001N	Garnizonowa	0+000 - 0+568 0,568	0+000 - 0+568 0,568		
2	3004N	Chopina	0+000 - 0+222 0,222	0+000 - 0+222 0,222		
3	3009N	Konstytucji	0+000 - 0+258 0,258	0+000 - 0,258 0,258		
4	3017N	Kętrzyńskiego	0+000 - 0+433 0,433	0+000 - 0+433 0,433		
5	3025N	Sikorskiego	0+000 - 0+237 0,237	0+000 - 0+237 0,237		
6	3027N	Mrongowiusza	0+000 - 0+584 0,584	0+000 - 0+584 0,584		
7	3038N	Poniatowskiego	0+000 - 0+358 0,358	0+000 - 0+358 0,358		
8	3048N	Sowińskiego	0+000 - 0+310 0,310	0+000 - 0+310 0,310		
9	3055N	Warmińska	0+000 - 0+186 0,186	0+000 - 0+186 0,186		
10	3056N	Wyspiańskiego	0+000 - 0+285 0,285	0+ 000 - 0+285 0,285		
11		Kowcza	0+000 - 0+100 0,100	0+000 - 0+100 0,100		
12	3057N	Zakole	0+000 - 0+516 0,516	0+000 - 0+516 0,516		
13	3059N	Niepodległości	0+000 - 0+256 0,256	0+000 - 0+256 0,256		

STANDARD V

Jezdnia odśnieżona.

Po zjawiskach powodujących śliskość posypana w miejscach wyznaczonych, decydujących o możliwości ruchu:

- skrzyżowania z drogami,
- skrzyżowania z koleją,
- odcinki o pochyleniu >4%,
- przystanki autobusowe.

W miejscach zasp odśnieżony co najmniej jeden pas ruchu z wykonaniem mijanek.

Dopuszczalny czas osiągnięcia standardu:

1. Po ustaniu opadów śniegu:

*śnieg luźny - do 8 godz.

*błoto pośniegowe - do 8 godz.

*śnieg zajeżdżony

-może występować jako warstwa o grubości utrudniającej ruch samochodów osobowych

*zasy - do 24 godz.

-dopuszcza się przerwy w komunikacji do 24 godz.

2. Od stwierdzenia występowania zjawisk powodujących śliskość:

W miejscach wyznaczonych:

*gołoledź - do 8 godz.

*szron - do 8 godz.

*szadź - do 8 godz.

*śliskość pośniegowa

-występuje

*lodowica

-występuje

KOLEJNOŚĆ 3

Druga kolejność obejmuje drogi łączące miejscowości z miejscowościami lub gminami, drogi krajowe z wojewódzkimi wojewódzkimi, wojewódzkie i wojewódzkie z powiatowymi,

-występuje duże natężenie ruchu od 10-24 pojazdów na godzinę,

-występuje średni ruch tranzytowy,

-odbywa się regularna komunikacja autobusowa, 4-6 autobusów w ciągu dnia,

-odbywa się dowóz dzieci do szkół.

Sporządziła:

Rosiale

Załącznik Nr 2
GMINA DĄBRÓWNO

ZIMOWE UTRZYMANIE DRÓG POWIATOWYCH WEDŁUG STANDARDÓW I KOLEJNOŚCI

STANDARD V						
KOLEJNOŚĆ 1						
Lp.	Numer drogi powiatowej	Nazwa drogi powiatowej	Lokalizacja	Standard V Kolejność 1	Uwagi	Ogółem km
1	2	3	4	5	7	8
1	1257 N	dr. Nr 1235 N - Marwałd - Jabłonowo	3+395 - 10+677 7,282	4+980 - 10+677 5,697		7,828
2	1243 N	Ostróda - Tułodziad	21+554 - 23+685 2,131	21+554 - 23+685 2,131		

STANDARD V

Jezdnia odśnieżona.

Po zjawiskach powodujących śliskość posypana w miejscach wyznaczonych, decydujących o możliwości ruchu:

- skrzyżowania z drogami,
- skrzyżowania z koleją,
- odcinki o pochyleniu >4%,
- przystanki autobusowe.

W miejscach zasp odśnieżony co najmniej jeden pas ruchu z wykonaniem mijanek.

Dopuszczalny czas osiągnięcia standardu:

1. Po ustaniu opadów śniegu:

*śnieg luźny - do 8 godz.

*błoto pośniegowe - do 8 godz.

*śnieg zajeżdżony

-może występować jako warstwa o grubości utrudniającej ruch samochodów osobowych

*zasy - do 24 godz.

-dopuszcza się przerwy w komunikacji do 24 godz.

2. Od stwierdzenia występowania zjawisk powodujących śliskość:

W miejscach wyznaczonych:

*gołoledź - do 8 godz.

*szron - do 8 godz.

*szadź - do 8 godz.

*śliskość pośniegowa

-występuje

*lodowica

-występuje

KOLEJNOŚĆ 1

Kolejność pierwsza obejmuje drogi łączące kilka gmin, miast, drogi krajowe, krajowe z wojewódzkimi, wojewódzkie i wojewódzkie z powiatowymi,

-występuje duże natężenie ruchu powyżej 40 pojazdów na godzinę,

-występuje duży ruch tranzytowy,

-odbywa się regularna komunikacja autobusowa, 3-5 autobusów w ciągu jednej godziny,

-odbywa się dowóz dzieci do szkół.

Sporządziła:

Rosial

ZIMOWE UTRZYMANIE DRÓG POWIATOWYCH WEDŁUG STANDARDÓW I KOLEJNOŚCI

STANDARD V KOLEJNOŚĆ 2						
Lp.	Numer drogi powiatowej	Nazwa drogi powiatowej	Lokalizacja	Standard V Kolejność 2	Uwagi	Ogółem km
1	2	3	4	5	7	8
1	1259N	dr. Nr 1257 N - Samin - Leszcz - dr woj. Nr 542	0+000 - 13+454 13,454	11+530 - 13+454 1,924		3,505
2	1266N	Samina - Stębark - Łodwigowo	0+000 - 1+581 1,581	0+000 - 1+581 1,581		

STANDARD V

Jezdnia odśnieżona.

Po zjawiskach powodujących śliskość posypana w miejscach wyznaczonych, decydujących o możliwości ruchu:

- skrzyżowania z drogami,
- skrzyżowania z koleją,
- odcinki o pochyleniu >4%,
- przystanki autobusowe.

W miejscach zasp odśnieżony co najmniej jeden pas ruchu z wykonaniem mijanek.

Dopuszczalny czas osiągnięcia standardu:

1. Po ustaniu opadów śniegu:

*śnieg luźny - do 8 godz.

*błoto pośniegowe - do 8 godz.

*śnieg zajeżdżony

-może występować jako warstwa o grubości utrudniającej ruch samochodów osobowych

*zasp - do 24 godz.

-dopuszcza się przerwy w komunikacji do 24 godz.

2. Od stwierdzenia występowania zjawisk powodujących śliskość:

W miejscach wyznaczonych:

*gołoledź - do 8 godz.

*szron - do 8 godz.

*szadź - do 8 godz.

*śliskość pośniegowa

-występuje

*lodowica

-występuje

KOLEJNOŚĆ 2

Druga kolejność obejmuje drogi łączące kilka gmin, miast, miejscowości, drogi krajowe, krajowe z wojewódzkimi, wojewódzkie i wojewódzkie z powiatowymi,

-występuje duże natężenie ruchu od 25-40 pojazdów na godzinę,

-występuje średni ruch tranzytowy,

-odbywa się regularna komunikacja autobusowa, 1-3 autobusów w ciągu jednej godziny,

-odbywa się dowóz dzieci do szkół.

Sporządziła:

Rosiak

ZIMOWE UTRZYMANIE DRÓG POWIATOWYCH WEDŁUG STANDARDÓW I KOLEJNOŚCI

**STANDARD V
KOLEJNOŚĆ 3**

Lp.	Numer drogi powiatowej	Nazwa drogi powiatowej	Lokalizacja	Standard V Kolejność 3	Uwagi	Ogółem km
1	2	3	4	5	7	8
1	1264 N	Leszcz - Jankowice - Rączki - Moczysko	0+000 - 2+583 5+583 - 7+553 7,553	0+000 - 2+583 5+583 - 7+553 7,553		
2	1259 N	dr. Nr 1257 N - Samin - Leszcz - dr woj. Nr 542	0+000 - 13+454 13,454	3+750 - 8+400 4,650		
3	1261 N	Frygnowo - Łodwigowo - dr. nr 1264 N	6+199 - 13+183 6,984	6+199 - 13+183 6,984		
4	1267 N	Wierzbica - Gutowo - Rybno	0+000 - 5+487 5,487	0+000 - 5+487 5,487		
5	1255 N	Dąbrówno - Tuczeki - Płońnica - Gródki	0+000 - 4+485 4,485	0+000 - 4+485 4,485		
6	1263 N	Brzeźno Mazurskie - Grzybiny - Myślęta - Turza Wik.	0+000 - 1+905 1,905	0+000 - 1+905 1,905		
7	1265 N	Gardyny - Lipówka - dr. nr 1542 N	0+000 - 2+110 2,110	0+000 - 2+110 2,110		
8	1253 N	Rychnowo - Pacótkowo - Zybułtowo - Wierzbowo - Klęczkowo - Komorniki	17+240 - 19+646 2,406	17+240 - 19+646 2,406		
						35,580

STANDARD V

Jezdnia odśnieżona.

Po zjawiskach powodujących śliskość posypana w miejscach wyznaczonych, decydujących o możliwości ruchu:

- skrzyżowania z drogami,
- skrzyżowania z koleją,
- odcinki o pochyleniu >4%,
- przystanki autobusowe.

W miejscach zasp odśnieżony co najmniej jeden pas ruchu z wykonaniem mijanek.

Dopuszczalny czas osiągnięcia standardu:

1. Po ustaniu opadów śniegu:

*śnieg luźny - do 8 godz.

*błoto pośniegowe - do 8 godz.

*śnieg zajeżdżony

-może występować jako warstwa o grubości utrudniającej ruch samochodów osobowych

*zasy - do 24 godz.

-dopuszcza się przerwy w komunikacji do 24 godz.

2. Od stwierdzenia występowania zjawisk powodujących śliskość:

W miejscach wyznaczonych:

*gołoledź - do 8 godz.

*szron - do 8 godz.

*szadź - do 8 godz.

*śliskość pośniegowa

-występuje

*lodowica

-występuje

KOLEJNOŚĆ 3

Kolejność trzecia obejmuje drogi łączące miejscowości z miejscowościami lub gminami, drogi krajowe z wojewódzkimi, wojewódzkie i wojewódzkie z powiatowymi,

-występuje średnie natężenie ruchu od 10 do 24 pojazdów na godzinę,

-występuje mały ruch tranzytowy,

-odbywa się regularna komunikacja autobusowa, 4-6 autobusów w ciągu dnia,

-odbywa się dowóz dzieci do szkół.

Sporządziła:

Dosiak

ZIMOWE UTRZYMANIE DRÓG POWIATOWYCH WEDŁUG STANDARDÓW I KOLEJNOŚCI

STANDARD V KOLEJNOŚĆ 4						
Lp.	Numer drogi powiatowej	Nazwa drogi powiatowej	Lokalizacja	Standard V Kolejność 4	Uwagi	Ogółem km
1	2	3	4	5	7	8
1	1257 N	dr. Nr 1235 N - Marwałd - Jabłonowo	3+395 - 10+677 7,282	3+395 - 4+980 1,585		8,857
2	1259 N	dr. Nr 1257 N - Samin - Leszcz - dr woj. Nr 542	0+000 - 13+454 13,454	0+000 - 0+905 0,905		
3	1957 N	dr. woj. Nr 537 - Jagodziny - Lewałd Wlk.	0+000 - 7+815 7,815	0+000 - 3+090 3,090 6+610 - 7+815 1,205		
4	1258 N	Elgnowo - dr. nr 1257 N	0+000 - 4+457 4,457	2+385 - 4+457 2,072	od km 2+320 do km 4+521 tylko odśnieżanie	

STANDARD V

Jezdnia odśnieżona.

Po zjawiskach powodujących śliskość posypana w miejscach wyznaczonych, decydujących o możliwości ruchu:

- skrzyżowania z drogami,
- skrzyżowania z koleją,
- odcinki o pochyleniu >4%,
- przystanki autobusowe;

W miejscach zasp odśnieżony co najmniej jeden pas ruchu z wykonaniem mijanek.

Dopuszczalny czas osiągnięcia standardu:

1. Po ustaniu opadów śniegu:

*śnieg luźny - do 8 godz.

*błoto pośniegowe - do 8 godz.

*śnieg zajeżdżony

-może występować jako warstwa o grubości utrudniającej ruch samochodów osobowych

*zasy - do 24 godz.

-dopuszcza się przerwy w komunikacji do 24 godz.

2. Od stwierdzenia występowania zjawisk powodujących śliskość:

W miejscach wyznaczonych:

*gołoledź - do 8 godz.

*szron - do 8 godz.

*szadź - do 8 godz.

*śliskość pośniegowa

-występuje

*lodowica

-występuje

KOLEJNOŚĆ 4

Kolejność czwarta obejmuje drogi łączące miejscowości z miejscowościami lub z gminami, drogi powiatowe z gminnymi,

-występuje bardzo małe natężenie ruchu (głównie lokalne) poniżej 10 pojazdów na godzinę,

-brak komunikacji autobusowej,

-odbywa się dowóz dzieci do szkół.

Sporządziła:

Rosialek

ZIMOWE UTRZYMANIE DRÓG POWIATOWYCH WEDŁUG STANDARDÓW I KOLEJNOŚCI

STANDARD VII						
Lp.	Numer drogi powiatowej	Nazwa drogi powiatowej	Lokalizacja	Standard VII	Uwagi	Ogółem km
1	2	3	4	5	7	8
1	1259 N	dr. Nr 1257 N - Samin - Leszcz - dr. woj. Nr 542	0+000 - 13+454 13,454	0+905 - 3+750 2,845 8+400 - 11+530 3,130		13,412
2	1957 N	dr. woj Nr 537 - Jagodziny - Lewańd Wik.	0+000 - 7+815 7,815	3+090 - 6+610 3,520		
3	1258 N	Elgnowo - dr. Nr 1257 N	0+000 - 4+457 4,457	0+000 - 2+385 2,385		
4	1220 N	Prątnica - Jagodziny	6+420 - 6+635 0,215	6+420 - 6+635 0,215		
5	1226 N	Napromek - Czerlin - Jagodziny	3+866 - 5+183 1,317	3+866 - 5+183 1,317		

STANDARD VII

- Jezdnia nie odśnieżona.
- Jezdnia nie posypana.
- Możliwość interwencyjnego odśnieżania w przypadkach szczególnych na polecenie zarządcy drogi.

Dopuszczalny czas osiągnięcia standardu:

1. Po ustaniu opadów śniegu:

*śnieg luźny - występuje

*błoto pośniegowe - występuje

*śnieg zajeżdżony

-może występować jako warstwa o grubości całkowicie utrudniającej ruch

*zaspasy - występują

-dopuszcza się przerwy w komunikacji bez ograniczeń

2. Od stwierdzenia występowania zjawisk powodujących śliskość:

*występują wszystkie rodzaje śliskości.

Sporządziła:

Rosiale

Wykaz lokalizacji przyzm piasku przy drogach powiatowych
sezon 2023/2024, 2024/2025, 2025/2026

Gmina Dąbrówno

Lp	Numer i nazwa drogi	Gmina	Km umiejscowienia przyzmy	Ilość Mg
1	2	3	4	5
1.	1257 N dr Nr 1235 N - Marwałd - Jabłonowo	Dąbrówno	6+889 7+089 7+349 7+449	6
2.	1255 N Dąbrówno - Tuczki - Płościca - Gródki	Dąbrówno	0+960 2+660 2+980 3+360 4+200	7,5
3.	1259 N dr Nr 1257 N - Samin - Leszcz - dr woj. Nr 542	Dąbrówno	12+095 12+235	6
4.	1266 N Samin - Stebark - Łodwigowo	Dąbrówno	0+255 0+345	3
5.	1264 N Leszcz - Jankowice - Rączki - Moczysko	Dąbrówno	7+871 8+401	3
			Razem	25,5

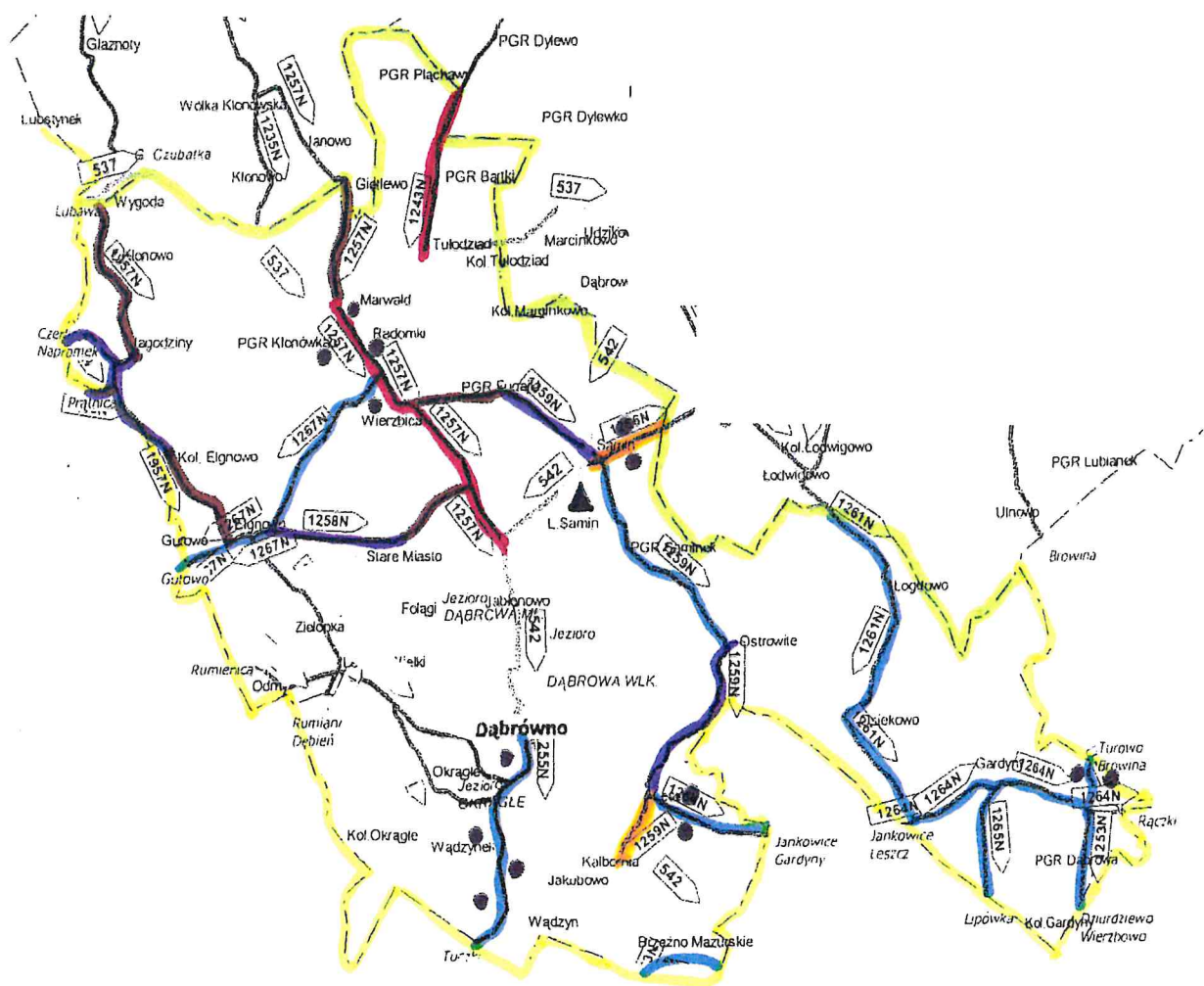
Sporządziła:

Łosiak










Zarząd Dróg Powiatowych w Ostródzie

Zimowe utrzymanie dróg powiatowych
sezon 2023/2024, 2024/2025, 2025/2026

Gmina Dąbrówno



LEGENDA:

-  Granica powiatu
-  Granica gminy
-  Standard V kolejność 1
-  Standard V kolejność 2
-  Standard V kolejność 3
-  Standard V kolejność 4
-  Standard VII
-  Pryzmy piasku przy drogach
-  Bazy materiałów uszorstniających

Załącznik Nr 3
GMINA GRUNWALD

ZIMOWE UTRZYMANIE DRÓG POWIATOWYCH WEDŁUG STANDARDÓW I KOLEJNOŚCI

STANDARD V						
KOLEJNOŚĆ 1						
Lp.	Numer drogi powiatowej	Nazwa drogi powiatowej	Lokalizacja	Standard V Kolejność 1	Uwagi	Ogółem km
1	2	3	4	5	7	8
1	1243 N	Ostróda - Tułodziad	13+096 - 21+554 8,458	13+096 - 21+554 8,458		
2	1253 N	Rychnowo-Pacółtowo - Zybułtowo- Wierzbowo- Kłęczkowo- Komorniki	0+000 - 17+240 17,240	0+000 - 0+641 0,641		9,099

STANDARD V

Jezdnia odśnieżona.

Po zjawiskach powodujących śliskość posypana w miejscach wyznaczonych, decydujących o możliwości ruchu:

- skrzyżowania z drogami,
- skrzyżowania z koleją,
- odcinki o nachyleniu >4%,
- przystanki autobusowe.

W miejscach zasp odśnieżony co najmniej jeden pas ruchu z wykonaniem mijanek.

Dopuszczalny czas osiągnięcia standardu:

1. Po ustaniu opadów śniegu:

*śnieg luźny - do 8 godz.

*błoto pośniegowe - do 8 godz.

*śnieg zajeżdżony

-może występować jako warstwa o grubości utrudniającej ruch samochodów osobowych

*zasp - do 24 godz.

-dopuszcza się przerwy w komunikacji do 24 godz.

2. Od stwierdzenia występowania zjawisk powodujących śliskość:

W miejscach wyznaczonych:

*gołoledź - do 8 godz.

*szron - do 8 godz.

*szadź - do 8 godz.

*śliskość pośniegowa

-występuje

*lodowica

-występuje

KOLEJNOŚĆ 1

Kolejność pierwsza obejmuje drogi łączące kilka gmin, miast, drogi krajowe, krajowe z wojewódzkimi, wojewódzkie i wojewódzkie z powiatowymi,

-występuje duże natężenie ruchu powyżej 40 pojazdów na godzinę,

-występuje duży ruch tranzytowy,

-odbywa się regularna komunikacja autobusowa, 3-5 autobusów w ciągu jednej godziny,

-odbywa się dowóz dzieci do szkół.

Sporządziła:

[Podpis]

ZIMOWE UTRZYMANIE DRÓG POWIATOWYCH WEDŁUG STANDARDÓW I KOLEJNOŚCI

STANDARD V KOLEJNOŚĆ 2						
Lp.	Numer drogi powiatowej	Nazwa drogi powiatowej	Lokalizacja	Standard V Kolejność 2	Uwagi	Ogółem km
1	2	3	4	5	7	8
1	1924 N	Szczepankowo - Gierzwałd - Pacóltowo	0+000 - 9+037 9,037	0+000 - 5+287 5,287		17,543
2	1266 N	Samín - Stębark - Łodwigowo	1+581 - 8+827 7,246	1+581 - 8+827 7,246		
3	1261 N	Frygnowo - Łodwigowo - dr. Nr 1264 N	0+000 - 6+199 6,199	0+000 - 5+010 5,010		

Jezdnia odśnieżona.

Po zjawiskach powodujących śliskość posypana w miejscach wyznaczonych, decydujących o możliwości ruchu:

- skrzyżowania z drogami,
- skrzyżowania z koleją,
- odcinki o pochyleniu >4%,
- przystanki autobusowe.

W miejscach zasp odśnieżony co najmniej jeden pas ruchu z wykonaniem mijanek.

Dopuszczalny czas osiągnięcia standardu:

1. Po ustaniu opadów śniegu:

*śnieg luźny - do 8 godz.

*błoto pośniegowe - do 8 godz.

*śnieg zajeżdżony

-może występować jako warstwa o grubości utrudniającej ruch samochodów osobowych

*zasp - do 24 godz.

-dopuszcza się przerwy w komunikacji do 24 godz.

2. Od stwierdzenia występowania zjawisk powodujących śliskość:

W miejscach wyznaczonych:

*gołoledź - do 8 godz.

*szron - do 8 godz.

*szadź - do 8 godz.

*śliskość pośniegowa

-występuje

*lodowica

-występuje

KOLEJNOŚĆ 2

Druga kolejność obejmuje drogi łączące kilka gmin, miast, miejscowości, drogi krajowe, krajowe z wojewódzkimi, wojewódzkie i wojewódzkie z powiatowymi,

-występuje duże natężenie ruchu od 25-40 pojazdów na godzinę,

-występuje średni ruch tranzytowy,

-odbywa się regularna komunikacja autobusowa, 1-3 autobusów w ciągu jednej godziny,

-odbywa się dowóz dzieci do szkół.

Sporządziła

Rosiale

ZIMOWE UTRZYMANIE DRÓG POWIATOWYCH WEDŁUG STANDARDÓW I KOLEJNOŚCI

STANDARD V KOLEJNOŚĆ 3						
Lp.	Numer drogi powiatowej	Nazwa drogi powiatowej	Lokalizacja	Standard V Kolejność 3	Uwagi	Ogółem km
1	2	3	4	5	7	8
1	1924 N	Szczepankowo - Gierzwałd - Pacółtowo	0+000 - 9+037 9,037	5+287 - 9+037 3,750		19,876
2	1261 N	Frygnowo - Łodwigowo - dr. nr 1264 N	0+000 - 6+199 6,199	5+010 - 6+199 1,189		
3	1262 N	Gierzwałd - Kiersztanowo	0+000 - 3+735 3,735	0+000 - 3+735 3,735		
4	1253 N	Rychnowo - Pacółtowo - Zybułtowo - Wierzbowo - Klęczkowo - Komorniki	0+000 - 17+240 17,240	7+357 - 8+020 0,663 12+380 - 17+240 4,860		
5	1585 N	Mielno - Rączki (dr. Nr 1264 N)	0+000 - 5+621 5,621	0+000 - 5+621 5,621		
6	1963 N	dr. Nr 1232 N - Dziadyk - Ryn - Głądy	7+025 - 7+083 0,058	7+025 - 7+083 0,058		

STANDARD V

Jezdnia odśnieżona.

Po zjawiskach powodujących śliskość posypana w miejscach wyznaczonych, decydujących o możliwości ruchu:

- skrzyżowania z drogami,
- skrzyżowania z koleją,
- odcinki o pochyleniu >4%,
- przystanki autobusowe.

W miejscach zasp odśnieżony co najmniej jeden pas ruchu z wykonaniem mijanek.

Dopuszczalny czas osiągnięcia standardu:

1. Po ustaniu opadów śniegu:

*śnieg luźny - do 8 godz.

*błoto pośniegowe - do 8 godz.

*śnieg zajeżdżony

-może występować jako warstwa o grubości utrudniającej ruch samochodów osobowych

*zasp - do 24 godz.

-dopuszcza się przerwy w komunikacji do 24 godz.

2. Od stwierdzenia występowania zjawisk powodujących śliskość:

W miejscach wyznaczonych:

*gołoledź - do 8 godz.

*szron - do 8 godz.

*szadź - do 8 godz.

*śliskość pośniegowa

-występuje

*lodowica

-występuje

KOLEJNOŚĆ 3

Kolejność trzecia obejmuje drogi łączące miejscowości z miejscowościami lub gminami, drogi krajowe z wojewódzkimi, wojewódzkie i wojewódzkie z powiatowymi,

-występuje średnie natężenie ruchu od 10 do 24 pojazdów na godzinę,

-występuje mały ruch tranzytowy,

-odbywa się regularna komunikacja autobusowa, 4-6 autobusów w ciągu dnia,

-odbywa się dowóz dzieci do szkół.

Sporządziła:

Bośiak

ZIMOWE UTRZYMANIE DRÓG POWIATOWYCH WEDŁUG STANDARDÓW I KOLEJNOŚCI

STANDARD V						
KOLEJNOŚĆ 4						
Lp.	Numer drogi powiatowej	Nazwa drogi powiatowej	Lokalizacja	Standard V Kolejność 4	Uwagi	Ogółem km
1	2	3	4	5	7	8
1	1253 N	Rychnowo - Pacótkowo - Zybułtowo - Wirzbowo - Kłęczkowo - Komorniki	0+000 - 17+240 17,240	0+641 - 4+080 3,439		5,677
2	1260 N	dr. Nr 1253 N (Pacótkowo) - Olsztynek	0+000 - 2+453 2,453	0+000 - 2+238 2,238		

STANDARD V

Jezdnia odśnieżona.

Po zjawiskach powodujących śliskość posypana w miejscach wyznaczonych, decydujących o możliwości ruchu:

- skrzyżowania z drogami,
- skrzyżowania z koleją,
- odcinki o pochyleniu >4%,
- przystanki autobusowe;

W miejscach zasp odśnieżony co najmniej jeden pas ruchu z wykonaniem mijanek.

Dopuszczalny czas osiągnięcia standardu:

1. Po ustaniu opadów śniegu:

*śnieg luźny - do 8 godz.

*błoto pośniegowe - do 8 godz.

*śnieg zajeżdżony

-może występować jako warstwa o grubości utrudniającej ruch samochodów osobowych

*zasy - do 24 godz.

-dopuszcza się przerwy w komunikacji do 24 godz.

2. Od stwierdzenia występowania zjawisk powodujących śliskość:

W miejscach wyznaczonych:

*gołoledź - do 8 godz.

*szron - do 8 godz.

*szadź - do 8 godz.

*śliskość pośniegowa

-występuje

*lodowica

-występuje

KOLEJNOŚĆ 4

Kolejność czwarta obejmuje drogi łączące miejscowości z miejscowościami lub z gminami, drogi powiatowe z gminnymi,

- występuje bardzo małe natężenie ruchu (głównie lokalne) poniżej 10 pojazdów na godzinę,
- brak komunikacji autobusowej,
- odbywa się dowóz dzieci do szkół.

Sporządziła:

Rosiale

ZIMOWE UTRZYMANIE DRÓG POWIATOWYCH WEDŁUG STANDARDÓW I KOLEJNOŚCI

STANDARD VII						
Lp.	Numer drogi powiatowej	Nazwa drogi powiatowej	Lokalizacja	Standard VII	Uwagi	Ogółem km
1	2	3	4	5	7	8
1	1253N	Rychnowo - Pacóltowo - Zybułtowo - Wierzbowo - Kłęczkowo - Komorniki	0+000 - 17+240 17,240	4+080 - 7+357 3,277 8+020 - 12+380 4,360		8,633
2	1260N	dr. Nr 1253 N (Pacóltowo) - Olsztynek	0+000 - 2+453 2,453	2+238 - 2+453 0,215		
3	1251 N	Durąg - Rychnowo	2+202 - 2+983 0,781	2+202 - 2+983 0,781		

STANDARD VII

- Jezdnia nie odśnieżona.
- Jezdnia nie posypana.
- Możliwość interwencyjnego odśnieżania w przypadkach szczególnych na polecenie zarządcy drogi.

Dopuszczalny czas osiągnięcia standardu:

1. Po ustaniu opadów śniegu:

*śnieg luźny - występuje

*błoto pośniegowe - występuje

*śnieg zajeżdżony

-może występować jako warstwa o grubości całkowicie utrudniającej ruch

*zaspasy - występują

-dopuszcza się przerwy w komunikacji bez ograniczeń

2. Od stwierdzenia występowania zjawisk powodujących śliskość:

*występują wszystkie rodzaje śliskości.

Sporządziła:

Rosiale

**Wykaz lokalizacji przyzmy piasku przy drogach powiatowych
sezon 2023/2024, 2024/2025, 2025/2026
Gmina Grunwald**

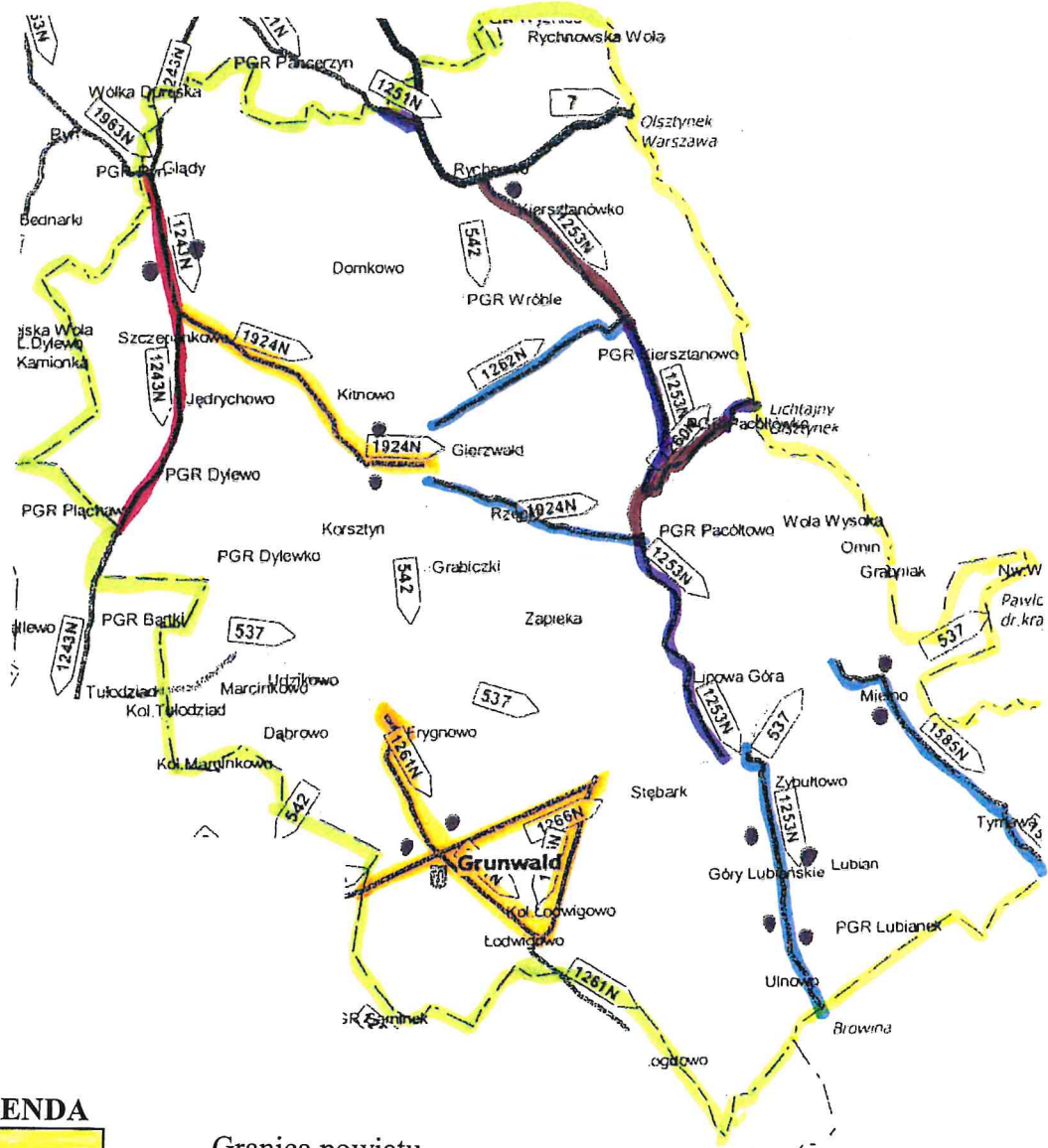
Lp	Numer i nazwa drogi powiatowej	Gmina	Km umiejscowienia przyzmy	Ilość Mg
1	2	3	4	5
1	1924N Szczepankowo - Gierzwałd - Pacółtowo	Grunwald	0+039 4+099 4+299	4,5
2	1253N Rychnowo - Pacółtowo - Zybułtowo - Wierzbowo - Klęczkowo - Komorniki	Grunwald	0+010 13+977 14+077 14+277 14+357	7,5
3	1261N Frygnowo - Łodwigowo - dr Nr 1264 N	Grunwald	2+764 2+794	3
4	1585N Mielno - Rączki (dr Nr 1264 N)	Grunwald	0+350 0+480	3
5	1243N Ostróda - Tułodziad	Grunwald	15+985	1,5
			Razem	19,5

Sporządziła:

Rosiale

Zimowe utrzymanie dróg powiatowych sezon 2023/2024, 2024/2025, 2025/2026

Gmina Grunwald



LEGENDA

- | | |
|---|----------------------------------|
|  | Granica powiatu |
|  | Granica gminy |
|  | Standard V kolejność 1 |
|  | Standard V kolejność 2 |
|  | Standard V kolejność 3 |
|  | Standard V kolejność 4 |
|  | Standard VII |
|  | Pryzmy piasku przy drogach |
|  | Bazy materiałów uszorstniających |

Załącznik Nr 4
GMINA ŁUKTA

ZIMOWE UTRZYMANIE DRÓG POWIATOWYCH WEDŁUG STANDARDÓW I KOLEJNOŚCI

STANDARD V						
KOLEJNOŚĆ 1						
Lp.	Numer drogi powiatowej	Nazwa drogi powiatowej	Lokalizacja	Standard V Kolejność 1	Uwagi	Ogółem km
1	2	3	4	5	6	7
1	1965 N	Zawroty - Szelaąg (dr. woj. Nr 530)	3+462 - 10+781 7,319	3+462 - 10+781 7,319		
2	1221 N	Żabi Róg - Florczaki	1+800 - 3+023 1,223	1+800 - 3+023 1,223		
						8,542

STANDARD V

Jezdnia odśnieżona.

Po zjawiskach powodujących śliskość posypana w miejscach wyznaczonych, decydujących o możliwości ruchu:

- skrzyżowania z drogami,
- skrzyżowania z koleją,
- odcinki o pochyleniu >4%,
- przystanki autobusowe.

W miejscach zasp odśnieżony co najmniej jeden pas ruchu z wykonaniem mijanek.

Dopuszczalny czas osiągnięcia standardu:

1. Po ustaniu opadów śniegu:

*śnieg luźny - do 8 godz.

*błoto pośniegowe - do 8 godz.

*śnieg zajeżdżony

-może występować jako warstwa o grubości utrudniającej ruch samochodów osobowych

*zasy - do 24 godz.

-dopuszcza się przerwy w komunikacji do 24 godz.

2. Od stwierdzenia występowania zjawisk powodujących śliskość:

W miejscach wyznaczonych:

*gołoledź - do 8 godz.

*szron - do 8 godz.

*szadź - do 8 godz.

*śliskość pośniegowa

-występuje

*lodowica

-występuje

KOLEJNOŚĆ 1

Kolejność pierwsza obejmuje drogi łączące kilka gmin, miast, drogi krajowe, krajowe z wojewódzkimi, wojewódzkie i wojewódzkie z powiatowymi,

-występuje duże natężenie ruchu powyżej 40 pojazdów na godzinę,

-występuje duży ruch tranzytowy,

-odbywa się regularna komunikacja autobusowa, 3-5 autobusów w ciągu jednej godziny,

-odbywa się dowóz dzieci do szkół.

Sporządziła:

Dosiak

ZIMOWE UTRZYMANIE DRÓG POWIATOWYCH WEDŁUG STANDARDÓW I KOLEJNOŚCI

STANDARD V KOLEJNOŚĆ 2						
Lp.	Numer drogi powiatowej	Nazwa drogi powiatowej	Lokalizacja	Standard V Kolejność 2	Uwagi	Ogółem km
1	2	3	4	5	7	8
1	1203 N	Wilnowo - Mostkowo - Jonkowo - Gutkowo	3+000 - 8+115 5,115	3+000 - 8+115 5,115		5,115

STANDARD V

Jezdnia odśnieżona.

Po zjawiskach powodujących śliskość posypana w miejscach wyznaczonych, decydujących o możliwości ruchu:

- skrzyżowania z drogami,
- skrzyżowania z koleją,
- odcinki o pochyleniu >4%,
- przystanki autobusowe.

W miejscach zasp odśnieżony co najmniej jeden pas ruchu z wykonaniem mijanek.

Dopuszczalny czas osiągnięcia standardu:

1. Po ustaniu opadów śniegu:

*śnieg luźny - do 8 godz.

*błoto pośniegowe - do 8 godz.

*śnieg zajeżdżony

-może występować jako warstwa o grubości utrudniającej ruch samochodów osobowych

*zasy - do 24 godz.

-dopuszcza się przerwy w komunikacji do 24 godz.

2. Od stwierdzenia występowania zjawisk powodujących śliskość:

W miejscach wyznaczonych:

*gołoledź - do 8 godz.

*szron - do 8 godz.

*szadź - do 8 godz.

*śliskość pośniegowa

-występuje

*lodowica

-występuje

KOLEJNOŚĆ 2

Druga kolejność obejmuje drogi łączące kilka gmin, miast, miejscowości, drogi krajowe, krajowe z wojewódzkimi, wojewódzkie i wojewódzkie z powiatowymi,

-występuje duże natężenie ruchu od 25-40 pojazdów na godzinę,

-występuje średni ruch tranzytowy,

-odbywa się regularna komunikacja autobusowa, 1-3 autobusów w ciągu jednej godziny,

-odbywa się dowóz dzieci do szkół.

Sporządziła:

Rosialek

ZIMOWE UTRZYMANIE DRÓG POWIATOWYCH WEDŁUG STANDARDÓW I KOLEJNOŚCI

STANDARD V KOLEJNOŚĆ 3						
Lp.	Numer drogi powiatowej	Nazwa drogi powiatowej	Lokalizacja	Standard V Kolejność 4	Uwagi	Ogółem km
1	2	3	4	5	7	8
1	1225 N	Tabórz - Zawady Małe	0+000 - 8+475 8,475	0+000 - 2+660 2,660		2,660

STANDARD V

Jezdnia odśnieżona.

Po zjawiskach powodujących śliskość posypana w miejscach wyznaczonych, decydujących o możliwości ruchu:

- skrzyżowania z drogami,
- skrzyżowania z koleją,
- odcinki o pochyleniu >4%,
- przystanki autobusowe.

W miejscach zasp odśnieżony co najmniej jeden pas ruchu z wykonaniem mijanek.

Dopuszczalny czas osiągnięcia standardu:

1. Po ustaniu opadów śniegu:

*śnieg luźny - do 8 godz.

*błoto pośniegowe - do 8 godz.

*śnieg zajeżdżony

-może występować jako warstwa o grubości utrudniającej ruch samochodów osobowych

*zasp - do 24 godz.

-dopuszcza się przerwy w komunikacji do 24 godz.

2. Od stwierdzenia występowania zjawisk powodujących śliskość:

W miejscach wyznaczonych:

*gołoledź - do 8 godz.

*szron - do 8 godz.

*szadź - do 8 godz.

*śliskość pośniegowa

-występuje

*lodowica

-występuje

KOLEJNOŚĆ 4

Kolejność czwarta obejmuje drogi łączące miejscowości z miejscowościami lub z gminami, drogi powiatowe z gminnymi,

- występuje bardzo małe natężenie ruchu (głównie lokalne) poniżej 10 pojazdów na godzinę,
- brak komunikacji autobusowej,
- odbywa się dowóz dzieci do szkół.

Sporządziła:

Rosialek

ZIMOWE UTRZYMANIE DRÓG POWIATOWYCH WEDŁUG STANDARDÓW I KOLEJNOŚCI

STANDARD V KOLEJNOŚĆ 4						
Lp.	Numer drogi powiatowej	Nazwa drogi powiatowej	Lokalizacja	Standard V Kolejność 4	Uwagi	Ogółem km
1	2	3	4	5	7	8
1	1223N	dr. Nr 1221N - Gubity - Kozia Góra - dr Nr 1203N (Głędy)	4+063 - 7+647 3,584	4+063 - 7+647 3,584		10,017
2	1225N	Tabórz - Zawady Małe	0+000 - 8+475 8,475	2+660 - 8+475 5,815		
2	1186N	Wilamowo - Słonecznik - Prošno - Ruś	15+874 - 16+492 0,618	15+874 - 16+492 0,618		

STANDARD V

Jeźdźnia odśnieżona.

Po zjawiskach powodujących śliskość posypana w miejscach wyznaczonych, decydujących o możliwości ruchu:

- skrzyżowania z drogami,
- skrzyżowania z koleją,
- odcinki o pochyleniu >4%,
- przystanki autobusowe.

W miejscach zasp odśnieżony co najmniej jeden pas ruchu z wykonaniem mijanek.

Dopuszczalny czas osiągnięcia standardu:

1. Po ustaniu opadów śniegu:

*śnieg luźny - do 8 godz.

*błoto pośniegowe - do 8 godz.

*śnieg zajeżdżony

-może występować jako warstwa o grubości utrudniającej ruch samochodów osobowych

*zasp - do 24 godz.

-dopuszcza się przerwy w komunikacji do 24 godz.

2. Od stwierdzenia występowania zjawisk powodujących śliskość:

W miejscach wyznaczonych:

*gołoledź - do 8 godz.

*szron - do 8 godz.

*szadź - do 8 godz.

*śliskość pośniegowa

-występuje

*lodowica

-występuje

KOLEJNOŚĆ 4

Kolejność czwarta obejmuje drogi łączące miejscowości z miejscowościami lub z gminami, drogi powiatowe z gminnymi,

-występuje bardzo małe natężenie ruchu (głównie lokalne) poniżej 10 pojazdów na godzinę,

-brak komunikacji autobusowej,

-odbywa się dowóz dzieci do szkół.

Sporządziła:

Rosiale

Wykaz lokalizacji przyzm piasku przy drogach powiatowych
sezon 2023/2024, 2024/2025, 2025/2026

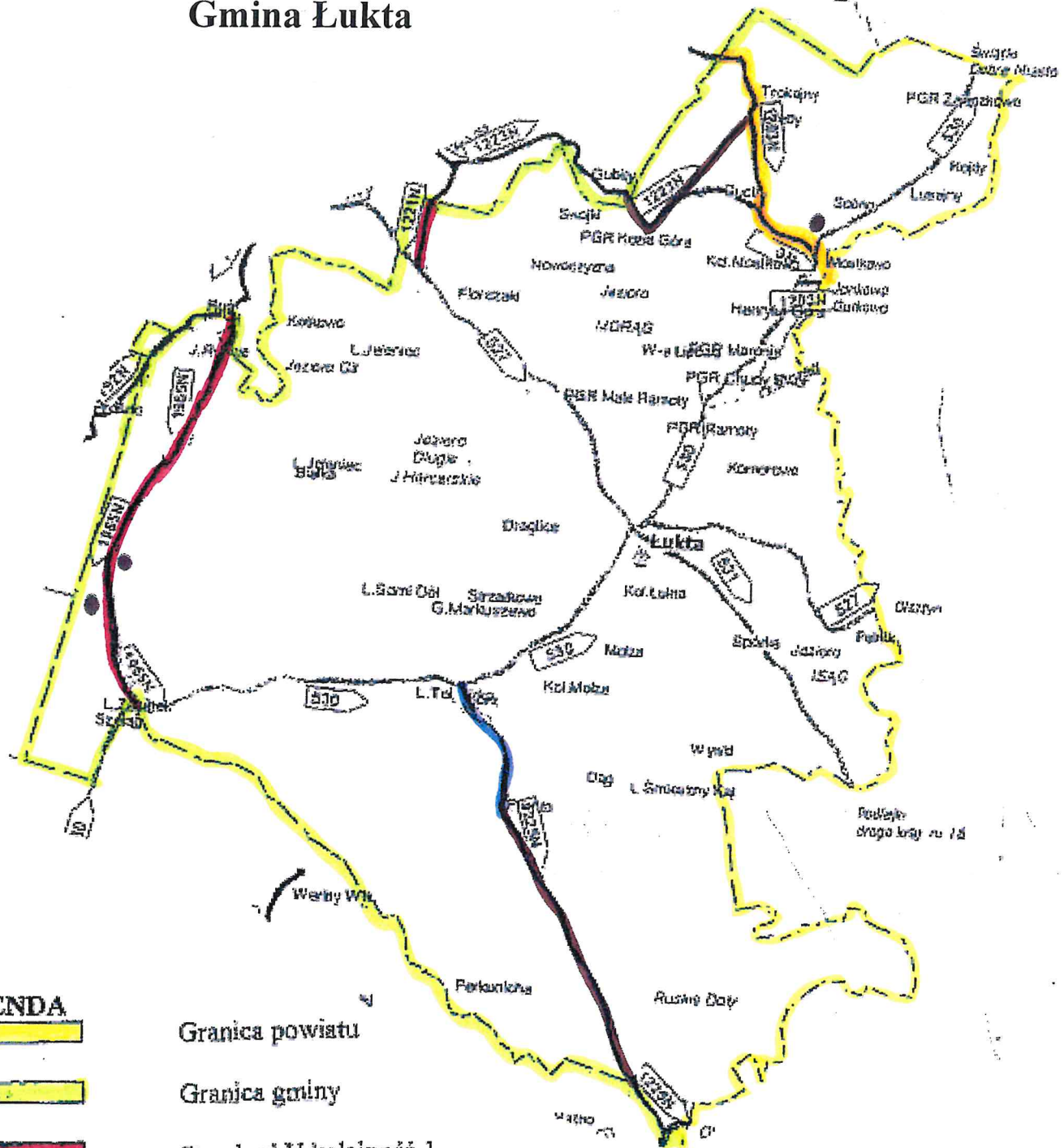
Gmina Łukta

Lp	Numer i nazwa drogi powiatowej	Gmina	km umiejscowienia pryzmy	ilość Mg
1	2	3	4	5
1.	1203N Wilnowo - Mostkowo - Jonkowo - Gutkowo	Łukta	7+210	1
2.	1965N Zawroty - Szelaż (dr woj. Nr 530)	Łukta	6+875 8+065	2
			Razem	3


Sporządziła:

Rosiele

Zimowe utrzymanie dróg powiatowych sezon 2023/2024, 2024/2025, 2025/2026 Gmina Łukta



LEGENDA



- Granica powiatu
- Granica gminy
- Standard V kolejność 1
- Standard V kolejność 2
- Standard V kolejność 3
- Standard V kolejność 4
- Standard VII



Przemy piasku przy drogach



Bazy materiałów uszorstniających

Załącznik Nr 5
GMINA MIŁOMŁYN

ZIMOWE UTRZYMANIE DRÓG POWIATOWYCH WEDŁUG STANDARDÓW I KOLEJNOŚCI

STANDARD V						
KOLEJNOŚĆ 1						
Lp.	Numer drogi powiatowej	Nazwa drogi powiatowej	Lokalizacja	Standard V Kolejność 1	Uwagi	Ogółem km
1	2	3	4	5	7	8
1	1194N	dr. Nr 1307 N (Zalewo) - Miłomłyn	0+000 - 5+601 5,601	0+000 - 5+601 5,601	16+827 - 17+668 0,841 ul. Przejazdowa 17+668 - 18+026 0,358 ul. Kościelna 18+026 - 18+292 0,266 ul. Tartaczna 18+292 - 18+702 0,410 ul. Paślęcka 18+702 - 18+844 0,142 ul. Ostródzka	
2	1219N	Bramka -Tarda - Miłomłyn - Samborowo	12+625 - 32+247 19,622	18+290 - 32+247 13,957	17+539 - 19+578 2,039 ul. Twarda 19+578 - 19+933 0,355 ul. Ostródzka 19+933 - 22+200 2,267 ul. Ławska	19,558

STANDARD V

Jezdnia odśnieżona.

Po zjawiskach powodujących śliskość posypana w miejscach wyznaczonych, decydujących o możliwości ruchu:

- skrzyżowania z drogami,
- skrzyżowania z koleją,
- odcinki o pochyleniu >4%,
- przystanki autobusowe.

W miejscach zasp odśnieżony co najmniej jeden pas ruchu z wykonaniem mijanek.

Dopuszczalny czas osiągnięcia standardu:

1. Po ustaniu opadów śniegu:

*śnieg luźny - do 8 godz.

*błoto pośniegowe - do 8 godz.

*śnieg zajeżdżony

-może występować jako warstwa o grubości utrudniającej ruch samochodów osobowych

*zasy - do 24 godz.

-dopuszcza się przerwy w komunikacji do 24 godz.

2. Od stwierdzenia występowania zjawisk powodujących śliskość:

W miejscach wyznaczonych:

*gołoledź - do 8 godz.

*szron - do 8 godz.

*szadź - do 8 godz.

*śliskość pośniegowa

-występuje

*lodowica

-występuje

KOLEJNOŚĆ 1

Kolejność pierwsza obejmuje drogi łączące kilka gmin, miast, drogi krajowe, krajowe z wojewódzkimi, wojewódzkie i wojewódzkie z powiatowymi,

-występuje duże natężenie ruchu powyżej 40 pojazdów na godzinę,

-występuje duży ruch tranzytowy,

-odbywa się regularna komunikacja autobusowa, 3-5 autobusów w ciągu jednej godziny,

-odbywa się dowóz dzieci do szkół.

Sporządziła:

Łosialek

ZIMOWE UTRZYMANIE DRÓG POWIATOWYCH WEDŁUG STANDARDÓW I KOLEJNOŚCI

STANDARD V KOLEJNOŚĆ 2						
Lp.	Numer drogi powiatowej	Nazwa drogi powiatowej	Lokalizacja	Standard V Kolejność 2	Uwagi	Ogółem km
1	2	3	4	5	7	8
1	1219N	Bramka - Tarda - Miłomłyn -Samborowo	12+625 - 32+247 19,622	12+625 - 18+290 5,665	ul. Twarda 17+539 - 19+578 2,039	5,665

STANDARD V

Jezdnia odśnieżona.

Po zjawiskach powodujących śliskość posypana w miejscach wyznaczonych, decydujących o możliwości ruchu:

- skrzyżowania z drogami,
- skrzyżowania z koleją,
- odcinki o pochyleniu >4%,
- przystanki autobusowe.

W miejscach zasp odśnieżony co najmniej jeden pas ruchu z wykonaniem mijanek.

Dopuszczalny czas osiągnięcia standardu:

1. Po ustaniu opadów śniegu:

*śnieg luźny - do 8 godz.

*błoto pośniegowe - do 8 godz.

*śnieg zajeżdżony

-może występować jako warstwa o grubości utrudniającej ruch samochodów osobowych

*zasp - do 24 godz.

-dopuszcza się przerwy w komunikacji do 24 godz.

2. Od stwierdzenia występowania zjawisk powodujących śliskość:

W miejscach wyznaczonych:

*gołoledź - do 8 godz.

*szron - do 8 godz.

*szadź - do 8 godz.

*śliskość pośniegowa

-występuje

*lodowica

-występuje

KOLEJNOŚĆ 2

Druga kolejność obejmuje drogi łączące kilka gmin, miast, miejscowości, drogi krajowe, krajowe z wojewódzkimi, wojewódzkie i wojewódzkie z powiatowymi,

-występuje duże natężenie ruchu od 25-40 pojazdów na godzinę,

-występuje średni ruch tranzytowy,

-odbywa się regularna komunikacja autobusowa, 1-3 autobusów w ciągu jednej godziny,

-odbywa się dowóz dzieci do szkół.

Sporządziła:

Rosiak

ZIMOWE UTRZYMANIE DRÓG POWIATOWYCH WEDŁUG STANDARDÓW I KOLEJNOŚCI

STANDARD V KOLEJNOŚĆ 3						
Lp.	Numer drogi powiatowej	Nazwa drogi powiatowej	Lokalizacja	Standard V Kolejność 3	Uwagi	Ogółem km
1	2	3	4	5	7	8
1	1188N	Kupin - Wólka Majdańska	12+116 - 15+348 3,232	12+116 - 15+348 3,232		6,180
2	1229N	Bynowo - Karnity	0+000 - 2+930 2,948	0+000 - 2+930 2,948		

Jezdnia odśnieżona.

Po zjawiskach powodujących śliskość posypana w miejscach wyznaczonych, decydujących o możliwości ruchu:

- skrzyżowania z drogami,
- skrzyżowania z koleją,
- odcinki o pochyleniu >4%,
- przystanki autobusowe.

W miejscach zasp odśnieżony co najmniej jeden pas ruchu z wykonaniem mijanek.

Dopuszczalny czas osiągnięcia standardu:

1. Po ustaniu opadów śniegu:

*śnieg luźny - do 8 godz.

*błoto pośniegowe - do 8 godz.

*śnieg zajeżdżony

-może występować jako warstwa o grubości utrudniającej ruch samochodów osobowych

*zasp - do 24 godz.

-dopuszcza się przerwy w komunikacji do 24 godz.

2. Od stwierdzenia występowania zjawisk powodujących śliskość:

W miejscach wyznaczonych:

*gołoledź - do 8 godz.

*szron - do 8 godz.

*szadź - do 8 godz.

*śliskość pośniegowa

-występuje

*lodowica

-występuje

KOLEJNOŚĆ 3

Kolejność trzecia obejmuje drogi łączące miejscowości z miejscowościami lub gminami, drogi krajowe z wojewódzkimi, wojewódzkie i wojewódzkie z powiatowymi,

- występuje średnie natężenie ruchu od 10 do 24 pojazdów na godzinę,
- występuje mały ruch tranzytowy,
- odbywa się regularna komunikacja autobusowa, 4-6 autobusów w ciągu dnia,
- odbywa się dowóz dzieci do szkół.

Sporządziła:

Rosiale

ZIMOWE UTRZYMANIE DRÓG POWIATOWYCH WEDŁUG STANDARDÓW I KOLEJNOŚCI

STANDARD V KOLEJNOŚĆ 4						
Lp.	Numer drogi powiatowej	Nazwa drogi powiatowej	Lokalizacja	Standard V Kolejność 4	Uwagi	Ogółem km
1	2	3	4	5	7	8
1	1192N	Liksajny -Winiec	0+000 - 5+238 5,238	0+000 - 5+238 5,238	od km 0+000 do km 5+238 tylko odśnieżanie	5,725
2	1227N	dr. kraj. Nr 7- Jaśkowo	0+000 - 0+487 0,487	0+000 - 0+487 0,487		

STANDARD V

Jezdnia odśnieżona.

Po zjawiskach powodujących śliskość posypana w miejscach wyznaczonych, decydujących o możliwości ruchu:

- skrzyżowania z drogami,
- skrzyżowania z koleją,
- odcinki o pochyleniu >4%,
- przystanki autobusowe;

W miejscach zasp odśnieżony co najmniej jeden pas ruchu z wykonaniem mijanek.

Dopuszczalny czas osiągnięcia standardu:

1. Po ustaniu opadów śniegu:

- *śnieg luźny - do 8 godz.
- *błoto pośniegowe - do 8 godz.
- *śnieg zajeżdżony

-może występować jako warstwa o grubości utrudniającej ruch samochodów osobowych

*zasp - do 24 godz.

-dopuszcza się przerwy w komunikacji do 24 godz.

2. Od stwierdzenia występowania zjawisk powodujących śliskość:

W miejscach wyznaczonych:

- *gołoledź - do 8 godz.
- *szron - do 8 godz.
- *szadź - do 8 godz.
- *śliskość pośniegowa

-występuje

*lodowica

-występuje

KOLEJNOŚĆ 4

Kolejność czwarta obejmuje drogi łączące miejscowości z miejscowościami lub z gminami, drogi powiatowe z gminnymi,

- występuje bardzo małe natężenie ruchu (głównie lokalne) poniżej 10 pojazdów na godzinę,
- brak komunikacji autobusowej,
- odbywa się dowóz dzieci do szkół.

Sporządziła:

Rosiale

ZIMOWE UTRZYMANIE DRÓG POWIATOWYCH WEDŁUG STANDARDÓW I KOLEJNOŚCI

STANDARD VII						
Lp.	Numer drogi powiatowej	Nazwa drogi powiatowej	Lokalizacja	Standard VII	Uwagi	Ogółem km
1	2	3	4	5	7	8
1	1190N	Mazanki - Plękity - Liksajny	14+035 - 14+899 0,864	14+035 - 14+899 0,864		0,864

STANDARD VII

-Jezdnia nie odśnieżona.

-Jezdnia nie posypana.

-Możliwość interwencyjnego odśnieżania w przypadkach szczególnych na polecenie zarządcy drogi.

Dopuszczalny czas osiągnięcia standardu:

1. Po ustaniu opadów śniegu:

*śnieg luźny - występuje

*błoto pośniegowe - występuje

*śnieg zajeżdżony

-może występować jako warstwa o grubości całkowicie utrudniającej ruch

*zaspasy - występują

-dopuszcza się przerwy w komunikacji bez ograniczeń

2. Od stwierdzenia występowania zjawisk powodujących śliskość:

*występują wszystkie rodzaje śliskości.

Sporządziła:

Łosiek

Wykaz lokalizacji przyzm piasku przy drogach powiatowych
sezon 2023/2024, 2024/2025, 2025/2026

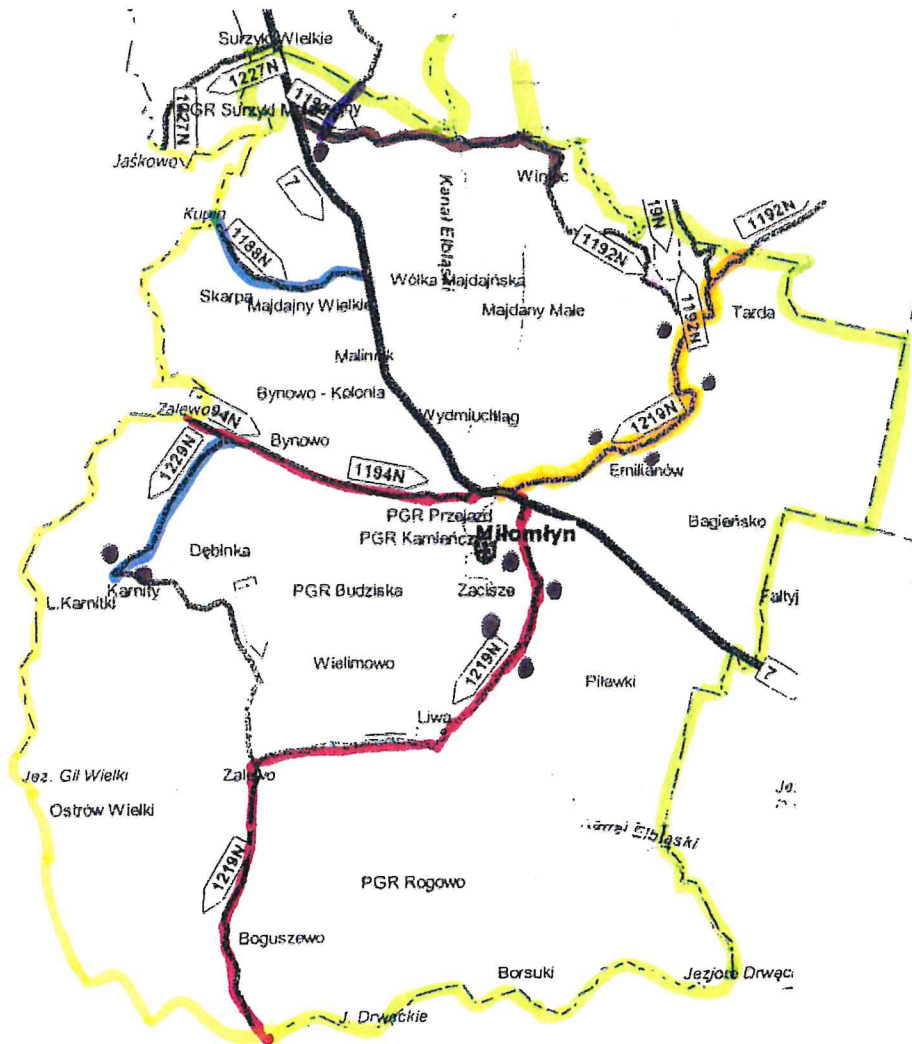
Gmina Miłomłyn

Lp	Numer i nazwa drogi powiatowej	Gmina	Km umiejscowienia przyzmy	Ilość Mg
1	2	3	4	5
1.	1192N Liksajny - Winiec	Miłomłyn	0+010	1,5
2	1229N Bynowo - Karnity	Miłomłyn	2+400 2+520	3
3	1219N Bramka -Tarda - Miłomłyn - Samborowo	Miłomłyn	13+734 15+554 15+606 15+810 15+950 21+014 22+034 22+154	12
			Razem	16,5

Sporządziła:

Rosiale

Zimowe utrzymanie dróg powiatowych sezon 2023/2024, 2024/2025, 2025/2026 Gmina Miłomłyn



LEGENDA




Granica powiatu



Granica gminy



Standard V kolejność 1



Standard V kolejność 2



Standard V kolejność 3



Standard V kolejność 4



Standard VII



Przemy piasku przy drogach



Bazy materiałów uszorstniających

Załącznik Nr 6
GMINA MORĄG

ZIMOWE UTRZYMANIE DRÓG POWIATOWYCH WEDŁUG STANDARDÓW I KOLEJNOŚCI

STANDARD V						
KOLEJNOŚĆ 1						
Lp.	Numer drogi powiatowej	Nazwa drogi powiatowej	Lokalizacja	Standard V Kolejność 1	Uwagi	Ogółem km
1	2	3	4	5	6	7
1	1180N	Morąg - dr. Nr 1199 N	0+000-6+446 6,446	1+150 - 6+446 5,296	0+000 - 1+150 1,150 ul. Wróblewskiego	10,556
2	1221N	Żabi Róg - Florczki	0+000 - 1+800 1,800	0+000 - 1+800 1,800		
3	1965N	Zawroty - Szelaąg (dr. woj. nr 530)	0+000 - 3+460 3,460	0+000 - 3+460 3,460		

STANDARD V

Jezdnia odśnieżona.

Po zjawiskach powodujących śliskość posypana w miejscach wyznaczonych, decydujących o możliwości ruchu:

- skrzyżowania z drogami,
- skrzyżowania z koleją,
- odcinki o pochyleniu >4%,
- przystanki autobusowe.

W miejscach zasp odśnieżony co najmniej jeden pas ruchu z wykonaniem mijanek.

Dopuszczalny czas osiągnięcia standardu:

1. Po ustaniu opadów śniegu:

*śnieg luźny - do 8 godz.

*błoto pośniegowe - do 8 godz.

*śnieg zajeżdżony

-może występować jako warstwa o grubości utrudniającej ruch samochodów osobowych

*zasp - do 24 godz.

-dopuszcza się przerwy w komunikacji do 24 godz.

2. Od stwierdzenia występowania zjawisk powodujących śliskość:

W miejscach wyznaczonych:

*gołoledź - do 8 godz.

*szron - do 8 godz.

*szadź - do 8 godz.

*śliskość pośniegowa

-występuje

*lodowica

-występuje

KOLEJNOŚĆ 1

Kolejność pierwsza obejmuje drogi łączące kilka gmin, miast, drogi krajowe, krajowe z wojewódzkimi, wojewódzkie i wojewódzkie z powiatowymi,

-występuje duże natężenie ruchu powyżej 40 pojazdów na godzinę,

-występuje duży ruch tranzytowy,

-odbywa się regularna komunikacja autobusowa, 3-5 autobusów w ciągu jednej godziny,

-odbywa się dowóz dzieci do szkół.

Sporządziła:

Rosiak

ZIMOWE UTRZYMANIE DRÓG POWIATOWYCH WEDŁUG STANDARDÓW I KOLEJNOŚCI

STANDARD V KOLEJNOŚĆ 2						
Lp.	Numer drogi powiatowej	Nazwa drogi powiatowej	Lokalizacja	Standard V Kolejność 2	Uwagi	Ogółem km
1	2	3	4	5	7	8
1	1199N	Pieszkowo - Boguchwały - Zawroty	11+446 - 20+596 9,150	11+446 - 20+596 9,150		31,465
2	1197N	ośrodek wypoczynkowy Kretowiny - dr. Nr 1199 N (Kretowiny)	0+000 - 2+550 2,550	0+000 - 2+550 2,550		
3	1203N	Wilnowo - Mostkowo - Jonkowo - Gutkowo	0+000 - 3+000 3,000	0+000 - 3+000 3,000		
4	1215N	Morağ - Wola Kudypska	0+000 - 6+528 6,528	0+540 - 4+680 4,140	0+000 - 0+540 0,540 ul. Wenecka	
5	1219N	Bramka - Tarda - Miłomłyn - Samborowo	0+000 - 12+625 12,625	0+000 - 12+625 12,625		

STANDARD V

Jezdnia odśnieżona.

Po zjawiskach powodujących śliskość posypana w miejscach wyznaczonych, decydujących o możliwości ruchu:

- skrzyżowania z drogami,
- skrzyżowania z koleją,
- odcinki o pochyleniu >4%,
- przystanki autobusowe.

W miejscach zasp odśnieżony co najmniej jeden pas ruchu z wykonaniem mijanek.

Dopuszczalny czas osiągnięcia standardu:

1. Po ustaniu opadów śniegu:

*śnieg luźny - do 8 godz.

*błoto pośniegowe - do 8 godz.

*śnieg zajeżdżony

-może występować jako warstwa o grubości utrudniającej ruch samochodów osobowych

*zasy - do 24 godz.

-dopuszcza się przerwy w komunikacji do 24 godz.

2. Od stwierdzenia występowania zjawisk powodujących śliskość:

W miejscach wyznaczonych:

*gołoledź - do 8 godz.

*szron - do 8 godz.

*szadź - do 8 godz.

*śliskość pośniegowa

-występuje

*lodowica

-występuje

KOLEJNOŚĆ 2

Druga kolejność obejmuje drogi łączące kilka gmin, miast, miejscowości, drogi krajowe, krajowe z wojewódzkimi, wojewódzkie i wojewódzkie z powiatowymi,

-występuje duże natężenie ruchu od 25-40 pojazdów na godzinę,

-występuje średni ruch tranzytowy,

-odbywa się regularna komunikacja autobusowa, 1-3 autobusów w ciągu jednej godziny,

-odbywa się dowóz dzieci do szkół.

Sporządziła:

Rosiek

ZIMOWE UTRZYMANIE DRÓG POWIATOWYCH WEDŁUG STANDARDÓW I KOLEJNOŚCI

STANDARD V KOLEJNOŚĆ 3						
Lp.	Numer drogi powiatowej	Nazwa drogi powiatowej	Lokalizacja	Standard V Kolejność 3	Uwagi	Ogółem km
1	2	3	4	5	7	8
1	1178N	Morağ - Bogaczewo	0+000 - 4+178 4,178	1+656 - 4+178 2,522	0+000 - 0+501 0,501 ul. 11-go Listopada 0+506 - 0+616 0,110 ul. Kaszubska 0+631 - 1+686 1,055 ul. Przemysłowa 0+616 - 1+656 1,040	
2	1186N	Wilamowo - Słonecznik - Prošno - Ruś	4+470 - 15+874 16+492 - 17+904 12,816	6+855 - 10+200 3,345		
3	1189N	Strużyna - Jurki - Maliniak	0+000 - 11+317 11,317	6+165 - 7+401 1,236 10+254 - 11+317 1 063		
4	1217N	Morağ - Bożęcın	0+000 - 6+303 6,303	0+000 - 4+310 4,310		
5	1213N	dr. nr 1211 N (Rolnowo) - Kielkuty - Dobrocın - Wenecja	0+000 - 2+355 10+010 - 12+984 5,329	10+496 - 12+984 2,488		
6	1183N	Godkowo - Strużyna - Niebrzydowo Wielkie - dr. nr 1180 N	6+224 - 27+006 20,782	6+224 - 16+873 10,649		
7	1211N	Sambród - Morağ	2+860 - 15+455 12,595	2+860 - 13+822 10,952	13+802 - 15+445 1,643 ul. Aleja Wojska Polskiego	
8	1918N	dr. nr 1213 N - Kamionka - Królewó - dr. woj. Nr 527	0+000 - 6+838 6,838	3+370 - 6+838 3,468		
9	1191N	Markowo - Zbożna	0+000 - 6+826 6,826	0+000 - 6+826 6,826		
						46,859

STANDARD V

Jezdnia odśnieżona.

Po zjawiskach powodujących śliskość posypana w miejscach wyznaczonych, decydujących o możliwości ruchu:

- skrzyżowania z drogami,
- skrzyżowania z koleją,
- odcinki o pochyleniu >4%,
- przystanki autobusowe.

W miejscach zasp odśnieżony co najmniej jeden pas ruchu z wykonaniem mijanek.

Dopuszczalny czas osiągnięcia standardu:

1. Po ustaniu opadów śniegu:

*śnieg luźny - do 8 godz.

*błoto pośniegowe - do 8 godz.

*śnieg zajeżdżony

-może występować jako warstwa o grubości utrudniającej ruch samochodów osobowych

*zasp - do 24 godz.

-dopuszcza się przerwy w komunikacji do 24 godz.

2. Od stwierdzenia występowania zjawisk powodujących śliskość:

W miejscach wyznaczonych:

*gołoledź - do 8 godz.

*szron - do 8 godz.

*szadź - do 8 godz.

*śliskość pośniegowa

-występuje

*lodowica

-występuje

KOLEJNOŚĆ 3

Kolejność trzecia obejmuje drogi łączące miejscowości z miejscowościami lub gminami, drogi krajowe z wojewódzkimi, wojewódzkie i wojewódzkie z powiatowymi,

-występuje średnie natężenie ruchu od 10 do 24 pojazdów na godzinę,

-występuje mały ruch tranzytowy,

-odbywa się regularna komunikacja autobusowa, 4-6 autobusów w ciągu dnia,

-odbywa się dowóz dzieci do szkół.

Sporządziła:

Rosiale

ZIMOWE UTRZYMANIE DRÓG POWIATOWYCH WEDŁUG STANDARDÓW I KOLEJNOŚCI

STANDARD V KOLEJNOŚĆ 4						
Lp.	Numer drogi powiatowej	Nazwa drogi powiatowej	Lokalizacja	Standard V Kolejność 4	Uwagi	Ogółem km
1	2	3	4	5	7	8
1	1215N	Morağ - Wola Kudypska	0+000 - 6+528 6,528	4+680 - 6+528 1,848		
2	1186N	Wilamowo - Słonecznik - Prošno - Ruś	4+495 - 15+884 16+503 - 17+902 12,816	4+470 - 6+855 2,385 10+200 - 15+874 5,674 16+492 - 17+904 1,412		
3	1189N	Strużyna - Jurki - Maliniak	0+000 - 11+317 11,317	0+000 - 6+165 6,165 9+149 - 10+254 1,105		
4	1217N	Morağ - Bożęcın	0+000 - 6+303 6,303	4+310 - 6+303 1,993		
5	1213N	dr. nr 1211 N (Rolnowo) - Kielkuty - Dobrocin - Wenecja	0+000 - 2+355 10+010 - 12+984 5,329	0+000 - 2+355 2,355 10+010 - 10+496 0,486		
6	1172N	Złotna - Jurki	0+000 - 4+358 4,358	0+000 - 2+400 2,400 3+370 - 4+358 0,988		
7	1183N	Godkowo - Strużyna - Niebrzydowo Wielkie - dr. nr 1180 N	6+224 - 27+006 20,782	16+873 - 27+006 10,133		
8	1223N	dr. Nr 1221 N - Gubity - Kozia Góra - dr. Nr 1203 N (Głędy)	0+000 - 4+063 4,063	0+000 - 4+063 4,063		
9	1176N	Jurki - Gulbity	0+000 - 2+503 2,503	0+000 - 2+503 2,503		
10	1918N	dr. Nr 1213 N - Kamionka - Królewo - dr. woj. Nr 527	0+000 - 6+838 6,838	0+000 - 3+370 3,370		

11	1166N	Strużyna - Warkałki	0+000 - 3+010 3,010	0+000 - 3+010 3,010		49,890
----	-------	---------------------	------------------------	------------------------	--	--------

STANDARD V

Jezdnia odśnieżona.

Po zjawiskach powodujących śliskość posypana w miejscach wyznaczonych, decydujących o możliwości ruchu:

- skrzyżowania z drogami,
- skrzyżowania z koleją,
- odcinki o pochyleniu >4%,
- przystanki autobusowe;

W miejscach zasp odśnieżony co najmniej jeden pas ruchu z wykonaniem mijanek.

Dopuszczalny czas osiągnięcia standardu:

1. Po ustaniu opadów śniegu:

*śnieg luźny - do 8 godz.

*błoto pośniegowe - do 8 godz.

*śnieg zajeżdżony

-może występować jako warstwa o grubości utrudniającej ruch samochodów osobowych

*zasp - do 24 godz.

-dopuszcza się przerwy w komunikacji do 24 godz.

2. Od stwierdzenia występowania zjawisk powodujących śliskość:

W miejscach wyznaczonych:

*gołoledź - do 8 godz.

*szron - do 8 godz.

*szadź - do 8 godz.

*śliskość pośniegowa

-występuje

*lodowica

-występuje

KOLEJNOŚĆ 4

Kolejność czwarta obejmuje drogi łączące miejscowości z miejscowościami lub z gminami, drogi powiatowe z gminnymi,

-występuje bardzo małe natężenie ruchu (głównie lokalne) poniżej 10 pojazdów na godzinę,

-brak komunikacji autobusowej,

-odbywa się dowóz dzieci do szkół.

Sporządziła:

Rosiale

ZIMOWE UTRZYMANIE DRÓG POWIATOWYCH WEDŁUG STANDARDÓW I KOLEJNOŚCI

STANDARD VII						
Lp.	Numer drogi powiatowej	Nazwa drogi powiatowej	Lokalizacja	Standard VII	Uwagi	Ogółem km
1	2	3	4	5	7	8
1	1189N	Strużyna - Jurki - Maliniak	0+000 - 11+317 11,317	7+401 - 9+149 1,748		2,718
2	1172N	Złotna - Jurki	0+000 - 4+358 4,358	2+400 - 3+370 0,970		

STANDARD VII

- Jezdnia nie odśnieżona.
- Jezdnia nie posypana.
- Możliwość interwencyjnego odśnieżania w przypadkach szczególnych na polecenie zarządcy drogi.

Dopuszczalny czas osiągnięcia standardu:

1. Po ustaniu opadów śniegu:

*śnieg luźny - występuje

*błoto pośniegowe - występuje

*śnieg zajeżdżony

-może występować jako warstwa o grubości całkowicie utrudniającej ruch

*zaspasy - występują

-dopuszcza się przerwy w komunikacji bez ograniczeń

2. Od stwierdzenia występowania zjawisk powodujących śliskość:

*występują wszystkie rodzaje śliskości.

Sporządziła:

Łosialek

**Wykaz lokalizacji pryzm piasku przy drogach powiatowych
sezon 2023/2024, 2024/2025, 2025/2026**

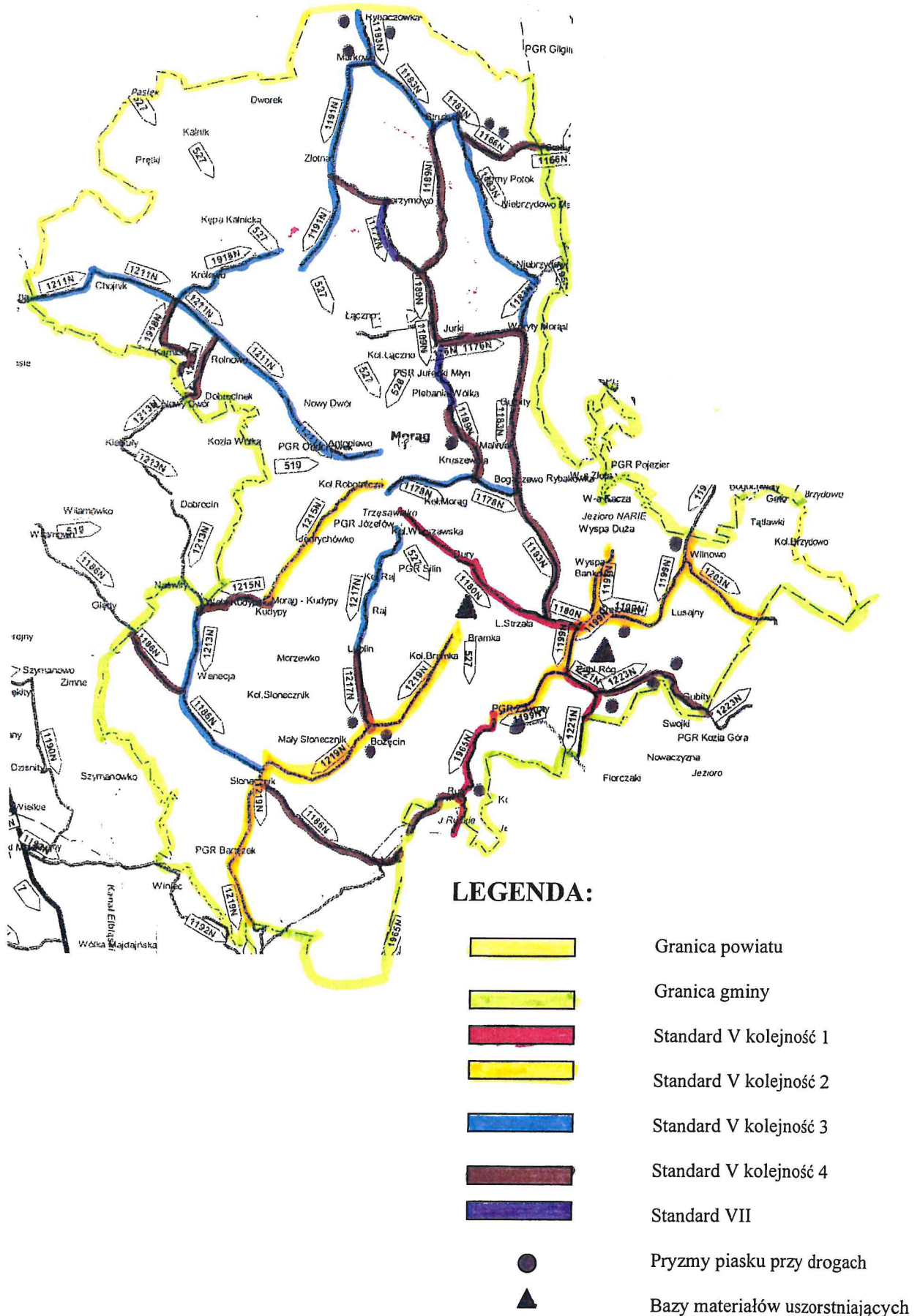
Gmina Morağ

Lp	Numer i nazwa drogi powiatowej	Gmina	km umiejscowienia pryzmy	ilość Mg
1	2	3	4	5
1.	1183N Godkowo - Strużyna - Niebrzydowo Wlk. - dr. Nr 1180 N	Morağ	6+860 7+080 7+800 10+150 10+540	5
2.	1189N Strużyna - Jurki - Maliniak	Morağ	11+230	1
3.	1178N Morağ - Bogaczewo	Morağ	2+000	1
4	1199N Pieszkowo - Boguchwały - Zawroty	Morağ	11+600 15+780	2
5	1965N Zawroty - Szelağ (dr woj. Nr 530)	Morağ	0+020 2+835	2
6	1219N Bramka - Tarda - Miłomłyn - Samborowo	Morağ	4+020 4+360 4+460	3
8	1223N dr. Nr 1221 N - Gubity - Kozia Góra - dr Nr 1203 N (Głędy)	Morağ	1+200 1+420 0+120	3
			Razem	17

Sporządziła:

Bosiak

Zimowe utrzymanie dróg powiatowych sezon 2023/2024, 2024/2025, 2025/2026 Gmina Morağ



**WYKAZ ULIC POWIATOWYCH
MIASTO MORĄG**

ZIMOWE UTRZYMANIE ULIC POWIATOWYCH WEDŁUG STANDARDÓW I KOLEJNOŚCI

STANDARD V KOLEJNOŚĆ 1						
Lp.	Numer ulicy powiatowej	Nazwa ulicy powiatowej	Lokalizacja	Standard V Kolejność 1	Uwagi	Ogółem km
1	2	3	4	5	7	8
1	3063N	Dworcowa	0+000 - 0+520 0,520	0+000 - 0+520 0,520		
2	3065N	Jagiełły	0+000 - 0+133 0,133	0+000 - 0+133 0,133		
3	3067N	Kolejowa	0+000 - 0+177 0,177	0+000 - 0+177 0,177		
4	3071N	Kujawska	0+000 - 0+508 0,508	0+000 - 0+508 0,508		
5	3073N	Leśna	0+000 - 1+046 1,046	0+000 - 1+046 1,046		
6	3082N	Sienkiewicza	0+000 - 0+520 0,520	0+000 - 0+520 0,520		
7	1178N	11-go Listopada	0+000 - 0+501 0,501	0+000 - 0+501 0,501		
8	1178N	Przemysłowa	0+616- 1+686 1,040	0+616 - 1+686 1,040		

STANDARD V

Jezdnia odśnieżona.

Po zjawiskach powodujących śliskość posypana w miejscach wyznaczonych, decydujących o możliwości ruchu:

- skrzyżowania z drogami,
- skrzyżowania z koleją,
- odcinki o pochyleniu >4%,
- przystanki autobusowe.

W miejscach zasp odśnieżony co najmniej jeden pas ruchu z wykonaniem mijanek.

Dopuszczalny czas osiągnięcia standardu:

1. Po ustaniu opadów śniegu:

*śnieg luźny - do 8 godz.

*błoto pośniegowe - do 8 godz.

*śnieg zajeżdżony

-może występować jako warstwa o grubości utrudniającej ruch samochodów osobowych

*zasp - do 24 godz.

-dopuszcza się przerwy w komunikacji do 24 godz.

2. Od stwierdzenia występowania zjawisk powodujących śliskość:

W miejscach wyznaczonych:

*goleleź - do 8 godz.

*szron - do 8 godz.

*szadź - do 8 godz.

*śliskość pośniegowa

-występuje

*lodowica

-występuje

KOLEJNOŚĆ 1

Kolejność pierwsza obejmuje drogi łączące kilka gmin, miast, drogi krajowe, krajowe z wojewódzkimi, wojewódzkie i wojewódzkie z powiatowymi,

-występuje duże natężenie ruchu powyżej 40 pojazdów na godzinę,

-występuje duży ruch tranzytowy,

-odbywa się regularna komunikacja autobusowa, 3-5 autobusów w ciągu jednej godziny,

-odbywa się dowóz dzieci do szkół.

Sporządziła:

Rosiak

**WYKAZ ULIC POWIATOWYCH
MIASTO MORĄG**

ZIMOWE UTRZYMANIE ULIC POWIATOWYCH WEDŁUG STANDARDÓW I KOLEJNOŚCI

STANDARD V KOLEJNOŚĆ 2						
Lp.	Nr ulicy powiatowej	Nazwa ulicy powiatowej	Lokalizacja	Standard V Kolejność 1	Uwagi	Ogółem km
1	2	3	4	5	7	8
1	3072N	Kwiatowa	0+000 - 0+268 0,268	0+000 - 0+268 0,268		
2	3074N	Marszałka Piłsudskiego	0+000 - 0+558 0,558	0+000 - 0+558 0,558		
3	3076N	Mickiewicza	0+000 - 1+535 1,535	0+000 - 1+535 1,535		
4	3086N	Pułaskiego	0+000 - 0+736 0,736	0+000 - 0+736 0,736		
5	3088N	Warmińska	0+000 - 0+596 0,596	0+000 - 0+596 0,596		
6	1211N	Al. Wojska Polskiego	13+802 - 15+452 1,650	13+802 - 15+452 1,650		
7	1215N	Wenecka	0+000 - 0+540 0,540	0+000 - 0+540 0,540		
8	1180N	Wróblewskiego	0+000 - 1+158 1,158	0+000 - 1+158 1,158		

STANDARD V

Jezdnia odśnieżona.

Po zjawiskach powodujących śliskość posypana w miejscach wyznaczonych, decydujących o możliwości ruchu:

- skrzyżowania z drogami,
- skrzyżowania z koleją,
- odcinki o pochyleniu >4%,
- przystanki autobusowe.

W miejscach zasp odśnieżony co najmniej jeden pas ruchu z wykonaniem mijanek.

Dopuszczalny czas osiągnięcia standardu:

1. Po ustaniu opadów śniegu:

*śnieg luźny - do 8 godz.

*błoto pośniegowe - do 8 godz.

*śnieg zajeżdżony

-może występować jako warstwa o grubości utrudniającej ruch samochodów osobowych

*zasy - do 24 godz.

-dopuszcza się przerwy w komunikacji do 24 godz.

2. Od stwierdzenia występowania zjawisk powodujących śliskość:

W miejscach wyznaczonych:

*gołoledź - do 8 godz.

*szron - do 8 godz.

*szadź - do 8 godz.

*śliskość pośniegowa

-występuje

*lodowica

-występuje

KOLEJNOŚĆ 2

Druga kolejność obejmuje drogi łączące kilka gmin, miast, miejscowości, drogi krajowe, krajowe z wojewódzkimi, wojewódzkie i wojewódzkie z powiatowymi,

-występuje duże natężenie ruchu od 25-40 pojazdów na godzinę,

-występuje średni ruch tranzytowy,

-odbywa się regularna komunikacja autobusowa, 1-3 autobusów w ciągu jednej godziny,

-odbywa się dowóz dzieci do szkół.

Sporządziła:

Rosiale

**WYKAZ ULIC POWIATOWYCH
MIASTO MORĄG**

ZIMOWE UTRZYMANIE ULIC POWIATOWYCH WEDŁUG STANDARDÓW I KOLEJNOŚCI

STANDARD V KOLEJNOŚĆ 3						
Lp.	Numer ulicy powiatowej	Nazwa ulicy powiatowej	Lokalizacja	Standard V Kolejność 1	Uwagi	Ogółem km
1	2	3	4	5	7	8
1	3061N	Bema	0+000 - 0+218 0,218	0+000 - 0+218 0,218		
2	3062N	Chodkiewicza	0+000 - 0+322 0,322	0+000 - 0+322 0,322		
3	3064N	Herdera	0+000 - 0+073 0,073	0+000 - 0+073 0,073		
4	3066N	Kajki	0+000 - 0+167 0,167	0+000 - 0+167 0,167		
5	3068N	Kościelna	0+000 - 0+063 0,063	0+000 - 0+063 0,063		
6	3069N	Kościuszki	0+000 - 0+500 0,500	0+000 - 0+500 0,500		
7	3070N	Kraśińskiego	0+000 - 0+372 0,372	0+000 - 0+372 0,372		
8	3075N	Mazowiecka	0+000 - 0+182 0,182	0+000 - 0+182 0,182		
9	3077N	Ogrodowa	0+000 - 0+427 0,427	0+000 - 0+427 0,427		
10	3078N	Osińskiego	0+000 - 0+138 0,138	0+000 - 0+138 0,138		
11	3079N	Rataja	0+000 - 0+155 0,155	0+000 - 0+155 0,155		
12	3080N	Reymonta	0+000 - 0+060 0,060	0+000 - 0+060 0,060		
13	3081N	Samulewskiego	0+000 - 0+148 0,148	0+000 - 0+148 0,148		
14	3083N	Sierakowskiego	0+000 - 0+063 0,063	0+000 - 0+063 0,063		
15	3084N	Szkolna	0+000 - 0+158 0,158	0+000 - 0+158 0,158		
16	3085N	Szpitalna	0+000 - 0+217 0,217	0+000 - 0+217 0,217		
17	3087N	Śląska	0+000 - 0+457 0,457	0+000 - 0+457 0,457		
18	3089N	Zamkowa	0+000 - 0+392 0,392	0+000 - 0+392 0,392		
19	3090N	Zawiszy	0+000 - 0+244 0,244	0+000 - 0+244 0,244		

20	1178N	Kaszubska	0+510 - 0+616 0,106	0+510 - 0+616 0,106	
21	3091N	Kaszubska	0+000 - 0+232 0,232	0+000 - 0+232 0,232	
22	3092N	Bez Nazwy	0+000 - 0+345 0,345	0+000 - 0+345 0,345	
					5,039

STANDARD V

Jezdnia odśnieżona.

Po zjawiskach powodujących śliskość posypana w miejscach wyznaczonych, decydujących o możliwości ruchu:

- skrzyżowania z drogami,
- skrzyżowania z koleją,
- odcinki o pochyleniu >4%,
- przystanki autobusowe.

W miejscach zasp odśnieżony co najmniej jeden pas ruchu z wykonaniem mijanek.

Dopuszczalny czas osiągnięcia standardu:

1. Po ustaniu opadów śniegu:

*śnieg luźny - do 8 godz.

*błoto pośniegowe - do 8 godz.

*śnieg zajeżdżony

-może występować jako warstwa o grubości utrudniającej ruch samochodów osobowych

*zasy - do 24 godz.

-dopuszcza się przerwy w komunikacji do 24 godz.

2. Od stwierdzenia występowania zjawisk powodujących śliskość:

W miejscach wyznaczonych:

*gołoledź - do 8 godz.

*szron - do 8 godz.

*szadź - do 8 godz.

*śliskość pośniegowa

-występuje

*łódowica

-występuje

KOLEJNOSC 3

Kolejność trzecia obejmuje drogi łączące miejscowości z miejscowościami lub gminami, drogi krajowe z wojewódzkimi, wojewódzkie i wojewódzkie z powiatowymi,

- występuje średnie natężenie ruchu od 10 do 24 pojazdów na godzinę,
- występuje mały ruch tranzytowy,
- odbywa się regularna komunikacja autobusowa, 4-6 autobusów w ciągu dnia,
- odbywa się dowóz dzieci do szkół.

Sporządziła:

Rosiale

Załącznik Nr 7
GMINA MIŁAKOWO

ZIMOWE UTRZYMANIE DRÓG POWIATOWYCH WEDŁUG STANDARDÓW I KOLEJNOŚCI

STANDARD V						
KOLEJNOŚĆ 1						
Lp.	Numer drogi powiatowej	Nazwa drogi powiatowej	Lokalizacja	Standard V Kolejność 1	Uwagi	Ogółem km
1	2	3	4	5	6	7
1	1201N	Miłakowo - Kalisty - dr. woj. Nr 530 - Brzydowo - Boguchwały	0+000 - 9+600 9,600	0+000 - 7+624 7,624	0+000 - 1+476 1,476 ul. Przemysłowa	19,664
2	1162N	Godkowo - Ząbrowiec - Gudniki - Miłakowo	7+740 - 14+027 6,287	7+740 - 14+027 6,287	12+420 - 14+024 1,577 ul. Daszyńskiego	
3	1164N	Ząbrowiec - Lesiska - Miejski Dwór (dr. Nr 1162 N)	5+894 - 9+095 3,201	5+894 - 9+095 3,201		
4	1193N	dr. Nr 1162 N - Warkałki - dr. woj. Nr 528	0+000 - 6+656 6,656	0+000 - 2+552 2,552		

STANDARD V

Jezdnia odśnieżona.

Po zjawiskach powodujących śliskość posypana w miejscach wyznaczonych, decydujących o możliwości ruchu:

- skrzyżowania z drogami,
- skrzyżowania z koleją,
- odcinki o pochyleniu >4%,
- przystanki autobusowe.

W miejscach zasp odśnieżony co najmniej jeden pas ruchu z wykonaniem mijanek.

Dopuszczalny czas osiągnięcia standardu:

1. Po ustaniu opadów śniegu:

*śnieg luźny - do 8 godz.

*błoto pośniegowe - do 8 godz.

*śnieg zajeżdżony

-może występować jako warstwa o grubości utrudniającej ruch samochodów osobowych

*zasy - do 24 godz.

-dopuszcza się przerwy w komunikacji do 24 godz.

2. Od stwierdzenia występowania zjawisk powodujących śliskość:

W miejscach wyznaczonych:

*gołoledź - do 8 godz.

*szron - do 8 godz.

*szadź - do 8 godz.

*śliskość pośniegowa

-występuje

*lodowica

-występuje

KOLEJNOŚĆ 1

Kolejność pierwsza obejmuje drogi łączące kilka gmin, miast, drogi krajowe, krajowe z wojewódzkimi, wojewódzkie i wojewódzkie z powiatowymi,

-występuje duże natężenie ruchu powyżej 40 pojazdów na godzinę,

-występuje duży ruch tranzytowy,

-odbywa się regularna komunikacja autobusowa, 3-5 autobusów w ciągu jednej godziny,

-odbywa się dowóz dzieci do szkół.

Sporządziła:

Opisala

ZIMOWE UTRZYMANIE DRÓG POWIATOWYCH WEDŁUG STANDARDÓW I KOLEJNOŚCI

STANDARD V KOLEJNOŚĆ 2						
Lp.	Numer drogi powiatowej	Nazwa drogi powiatowej	Lokalizacja	Standard V Kolejność 2	Uwagi	Ogółem km
1	2	3	4	5	7	8
1	1201N	Miłakowo - Kalisty - dr. woj. Nr 530 - Brzydowo - Boguchwały	0+000 - 9+600 9,600	7+624 - 9+600 1,976		21,793
2	1195N	Niebrzydowo Wielkie - Boguchwały	0+000 - 8+372 8,372	0+000 - 8+372 8,372		
3	1199N	Pieszkowo - Boguchwały - Zawroty	0+000 - 11+445 11,445	0+000 - 11+445 11,445		

STANDARD V

Jezdnia odśnieżona.

Po zjawiskach powodujących śliskość posypana w miejscach wyznaczonych, decydujących o możliwości ruchu:

- skrzyżowania z drogami,
- skrzyżowania z koleją,
- odcinki o pochyleniu >4%,
- przystanki autobusowe.

W miejscach zasp odśnieżony co najmniej jeden pas ruchu z wykonaniem mijanek.

Dopuszczalny czas osiągnięcia standardu:

1. Po ustaniu opadów śniegu:

*śnieg luźny - do 8 godz.

*błoto pośniegowe - do 8 godz.

*śnieg zajeżdżony

-może występować jako warstwa o grubości utrudniającej ruch samochodów osobowych

*zasp - do 24 godz.

-dopuszcza się przerwy w komunikacji do 24 godz.

2. Od stwierdzenia występowania zjawisk powodujących śliskość:

W miejscach wyznaczonych:

*gołoledź - do 8 godz.

*szron - do 8 godz.

*szadź - do 8 godz.

*śliskość pośniegowa

-występuje

*lodowica

-występuje

KOLEJNOŚĆ 2

Druga kolejność obejmuje drogi łączące kilka gmin, miast, miejscowości, drogi krajowe, krajowe z wojewódzkimi, wojewódzkie i wojewódzkie z powiatowymi,

-występuje duże natężenie ruchu od 25-40 pojazdów na godzinę,

-występuje średni ruch tranzytowy,

-odbywa się regularna komunikacja autobusowa, 1-3 autobusów w ciągu jednej godziny,

-odbywa się dowóz dzieci do szkół.

Sporządziła:

Rosiale

ZIMOWE UTRZYMANIE DRÓG POWIATOWYCH WEDŁUG STANDARDÓW I KOLEJNOŚCI

STANDARD V KOLEJNOŚĆ 3						
Lp.	Numer drogi powiatowej	Nazwa drogi powiatowej	Lokalizacja	Standard V Kolejność 3	Uwagi	Ogółem km
1	2	3	4	5	7	8
1	1193N	dr. Nr 1162 N - Warkalki - dr. woj. Nr 528	0+000 - 6+656 6,656	4+679 - 6+656 1,977		4,522
2	1160N	dr. Nr 1161 N - Łępno - Podągi - dr. woj. Nr 528	7+790 - 10+335 2,545	7+790 - 10+335 2,545		

STANDARD V

Jezdnia odśnieżona.

Po zjawiskach powodujących śliskość posypana w miejscach wyznaczonych, decydujących o możliwości ruchu:

- skrzyżowania z drogami,
- skrzyżowania z koleją,
- odcinki o pochyleniu >4%,
- przystanki autobusowe.

W miejscach zasp odśnieżony co najmniej jeden pas ruchu z wykonaniem mijanek.

Dopuszczalny czas osiągnięcia standardu:

1. Po ustaniu opadów śniegu:

*śnieg luźny - do 8 godz.

*błoto pośniegowe - do 8 godz.

*śnieg zajeżdżony

-może występować jako warstwa o grubości utrudniającej ruch samochodów osobowych

*zasy - do 24 godz.

-dopuszcza się przerwy w komunikacji do 24 godz.

2. Od stwierdzenia występowania zjawisk powodujących śliskość:

W miejscach wyznaczonych:

*gołoledź - do 8 godz.

*szron - do 8 godz.

*szadź - do 8 godz.

*śliskość pośniegowa

-występuje

*lodowica

-występuje

KOLEJNOŚĆ 3

Kolejność trzecia obejmuje drogi łączące miejscowości z miejscowościami lub gminami, drogi krajowe z wojewódzkimi, wojewódzkie i wojewódzkie z powiatowymi,

-występuje średnie natężenie ruchu od 10 do 24 pojazdów na godzinę,

-występuje mały ruch tranzytowy,

-odbywa się regularna komunikacja autobusowa, 4-6 autobusów w ciągu dnia,

-odbywa się dowóz dzieci do szkół.

Sporządziła:

Łosialek

ZIMOWE UTRZYMANIE DRÓG POWIATOWYCH WEDŁUG STANDARDÓW I KOLEJNOŚCI

STANDARD V KOLEJNOŚĆ 4						
Lp.	Numer drogi powiatowej	Nazwa drogi powiatowej	Lokalizacja	Standard V Kolejność 4	Uwagi	Ogółem km
1	2	3	4	5	7	8
1	1193N	dr. nr 1162 N - Warkałki - dr. woj. Nr 528	0+000 - 6+656 6,656	2+552 - 4+679 2,127		19,201
2	1920N	dr. woj. Nr 528 - Stolno	0+000 - 1+927 1,927	0+000 - 1+927 1,927		
3	1168N	Miłakowo - Wapnik	0+000 - 6+250 6,250	0+000 - 5+062 5,062	0+000 - 1+243 1,243 ul. Topolowa	
4	1401N	dr woj. Nr 593 - Raciszewo - Kalisty - Gołogóra	0+000 - 9+007 9,007	0+000 - 9+007 9,007		
5	1166N	Strużyna - Warkałki	3+010 - 4+088 1,078	3+010 - 4+088 1,078		

STANDARD V

Jezdnia odśnieżona.

Po zjawiskach powodujących śliskość posypana w miejscach wyznaczonych, decydujących o możliwości ruchu:

- skrzyżowania z drogami,
- skrzyżowania z koleją,
- odcinki o pochyleniu >4%,
- przystanki autobusowe;

W miejscach zasp odśnieżony co najmniej jeden pas ruchu z wykonaniem mijanek.

Dopuszczalny czas osiągnięcia standardu:

1. Po ustaniu opadów śniegu:

*śnieg luźny - do 8 godz.

*błoto pośniegowe - do 8 godz.

*śnieg zajeżdżony

-może występować jako warstwa o grubości utrudniającej ruch samochodów osobowych

*zasy - do 24 godz.

-dopuszcza się przerwę w komunikacji do 24 godz.

2. Od stwierdzenia występowania zjawisk powodujących śliskość:

W miejscach wyznaczonych:

*gołoledź - do 8 godz.

*szron - do 8 godz.

*szadź - do 8 godz.

*śliskość pośniegowa

-występuje

*lodowica

-występuje

KOLEJNOŚĆ 4

Kolejność czwarta obejmuje drogi łączące miejscowości z miejscowościami lub z gminami, drogi powiatowe z gminnymi,

- występuje bardzo małe natężenie ruchu (głównie lokalne) poniżej 10 pojazdów na godzinę,
- brak komunikacji autobusowej,
- odbywa się dowóz dzieci do szkół.

Sporządziła:

[Podpis]

ZIMOWE UTRZYMANIE DRÓG POWIATOWYCH WEDŁUG STANDARDÓW I KOLEJNOŚCI

STANDARD VII						
Lp.	Numer drogi powiatowej	Nazwa drogi powiatowej	Lokalizacja	Standard VII	Uwagi	Ogółem km
1	2	3	4	5	7	8
2	1168N	Miłakowo - Wapnik	0+000 - 6+250 6,250	5+062 - 6+250 1,188		13,179
4	1959N	Pityny - Włodowo	0+000 - 5+065 5,065	0+000 - 5+065 5,065		
5	1170N	Stare Bolity - Książnik - Nieglawki	0+000 - 6+926 6,926	0+000 - 6+926 6,926		

STANDARD VII

- Jezdnia nie odśnieżona.
- Jezdnia nie posypana.
- Możliwość interwencyjnego odśnieżania w przypadkach szczególnych na polecenie zarządcy drogi.

Dopuszczalny czas osiągnięcia standardu:

1. Po ustaniu opadów śniegu:

*śnieg luźny - występuje

*błoto pośniegowe - występuje

*śnieg zajeżdżony

-może występować jako warstwa o grubości całkowicie utrudniającej ruch

*zaspasy - występują

-dopuszcza się przerwy w komunikacji bez ograniczeń

2. Od stwierdzenia występowania zjawisk powodujących śliskość:

*występują wszystkie rodzaje śliskości.

Sporządziła:

Rosiek

**Wykaz lokalizacji przyzm piasku przy drogach powiatowych
sezon 2023/2024, 2024/2025, 2025/2026
Gmina Miłakowo**

Lp	Numer i nazwa drogi powiatowej	Gmina	km umiejscowienia przyzmy	ilość Mg
1	2	3	4	5
1.	1162N Godkowo - Ząbrowiec - Gudniki - Miłakowo	Miłakowo	12+970 2 szt.	2
2.	1168N Miłakowo - Wapnik	Miłakowo	0+860 0+950	2
3.	1201N Miłakowo - Kalisty - dr. woj. Nr 530 - Brzydowo - Boguchwały	Miłakowo	2+090	1
	1199N Pieszkowo - Boguchwały - Zawroty	Miłakowo	2+690 4+050	2
4	1195N Niebrzydowo Wielkie. - Boguchwały	Miłakowo	0+670 1+120 1+810 2+450	4
			Razem	11

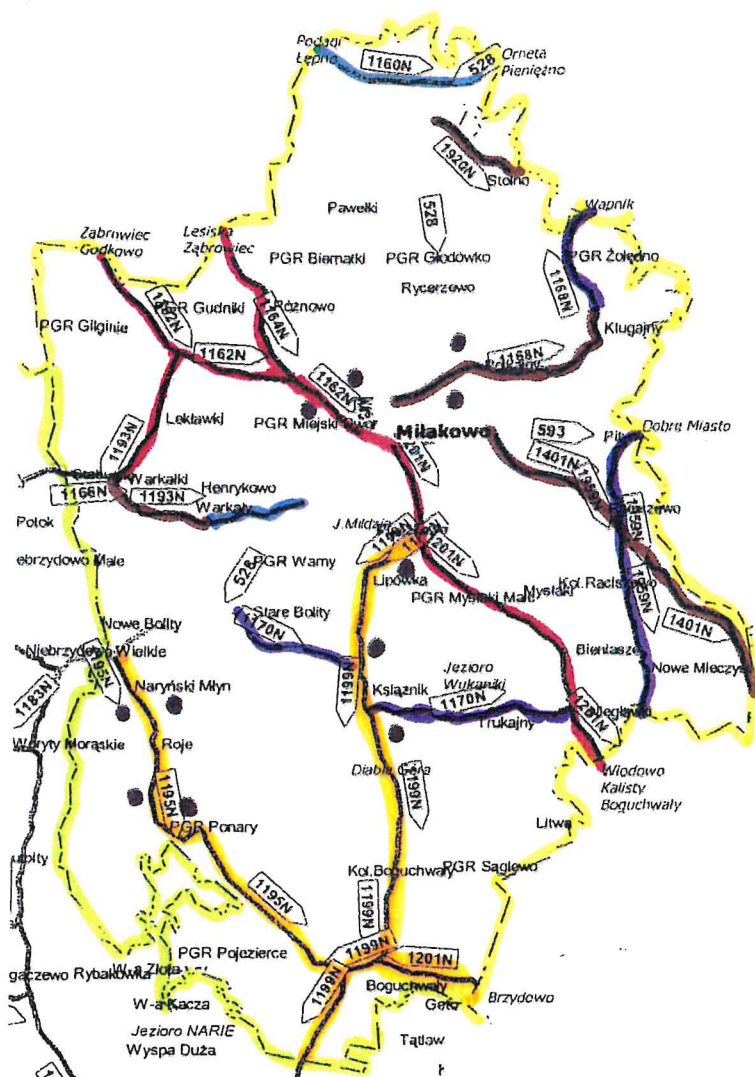
Sporządziła:

Łosiak










Zarząd Dróg Powiatowych w Ostródzie

Zimowe utrzymanie dróg powiatowych sezon 2023/2024, 2024/2025, 2025/2026

Gmina Miłakowo



LEGENDA:

-  Granica powiatu
-  Granica gminy
-  Standard V kolejność 1
-  Standard V kolejność 2
-  Standard V kolejność 3
-  Standard V kolejność 4
-  Standard VII
-  Pryzmy piasku przy drogach
-  Bazy materiałów uszorstniających

Załącznik Nr 8
GMINA MAŁDYTY

ZIMOWE UTRZYMANIE DRÓG POWIATOWYCH WEDŁUG STANDARDÓW I KOLEJNOŚCI

STANDARD V						
KOLEJNOŚĆ 1						
Lp.	Numer drogi powiatowej	Nazwa drogi powiatowej	Lokalizacja	Standard V Kolejność 1	Uwagi	Ogółem km
1	2	3	4	5	6	7
1	1179N	Drulity - Marzewo - Sambród - Małdyty - dr. kraj. Nr 7	6+068 - 13+659 7,591	6+068 - 13+659 7,591		15,213
2	1182N	Połowite - Gumniska Wielkie	0+000 - 7+622 7,622	0+000 - 7+622 7,622		

STANDARD V

Jezdnia odśnieżona.

Po zjawiskach powodujących śliskość posypana w miejscach wyznaczonych, decydujących o możliwości ruchu:

- skrzyżowania z drogami,
- skrzyżowania z koleją,
- odcinki o pochyleniu >4%,
- przystanki autobusowe.

W miejscach zasp odśnieżony co najmniej jeden pas ruchu z wykonaniem mijanek.

Dopuszczalny czas osiągnięcia standardu:

1.Po ustaniu opadów śniegu:

*śnieg luźny - do 8 godz.

*błoto pośniegowe - do 8 godz.

*śnieg zajeżdżony

-może występować jako warstwa o grubości utrudniającej ruch samochodów osobowych

*zasy - do 24 godz.

-dopuszcza się przerwy w komunikacji do 24 godz.

2.Od stwierdzenia występowania zjawisk powodujących śliskość:

W miejscach wyznaczonych:

*gołoledź - do 8 godz.

*szron - do 8 godz.

*szadź - do 8 godz.

*śliskość pośniegowa

-występuje

*lodowica

-występuje

KOLEJNOŚĆ 1

Kolejność pierwsza obejmuje drogi łączące kilka gmin, miast, drogi krajowe, krajowe z wojewódzkimi, wojewódzkie i wojewódzkie z powiatowymi,

-występuje duże natężenie ruchu powyżej 40 pojazdów na godzinę,

-występuje duży ruch tranzytowy,

-odbywa się regularna komunikacja autobusowa, 3-5 autobusów w ciągu jednej godziny,

-odbywa się dowóz dzieci do szkół.

Sporządziła:

Rosiala

ZIMOWE UTRZYMANIE DRÓG POWIATOWYCH WEDŁUG STANDARDÓW I KOLEJNOŚCI

STANDARD V KOLEJNOŚĆ 2						
Lp.	Numer drogi powiatowej	Nazwa drogi powiatowej	Lokalizacja	Standard V Kolejność 2	Uwagi	Ogółem km
1	2	3	4	5	7	8
1	1190N	Mazanki - Plękity - Liksajny	2+005 - 14+035 12,030	4+130 - 9+070 4,940		25,846
2	1928N	dr. woj. Nr 526 - Połowite - Jarnońtowo - Zajezierze	0+000 - 12+626 12,626	0+000 - 12+626 12,626		
3	1209N	Jarnońtowo - Mazanki	0+000 - 1+299 1,299	0+000 - 1+299 1,299		
4	1207N	Budwity - Jarnońtowo - dr. woj. Nr 519 (Zalewo)	0+000 - 7+059 7,059	2+345 - 7+059 4,714		
5	1184N	Bajdy - Sadławki - Wielki Dwór	2+325 - 4+592 2,267	2+325 - 4+592 2,267		

STANDARD V

Jezdnia odśnieżona.

Po zjawiskach powodujących śliskość posypana w miejscach wyznaczonych, decydujących o możliwości ruchu:

- skrzyżowania z drogami,
- skrzyżowania z koleją,
- odcinki o pochyleniu >4%,
- przystanki autobusowe.

W miejscach zasp odśnieżony co najmniej jeden pas ruchu z wykonaniem mijanek.

Dopuszczalny czas osiągnięcia standardu:

1. Po ustaniu opadów śniegu:

*śnieg luźny - do 8 godz.

*błoto pośniegowe - do 8 godz.

*śnieg zajeżdżony

-może występować jako warstwa o grubości utrudniającej ruch samochodów osobowych

*zasp - do 24 godz.

-dopuszcza się przerwy w komunikacji do 24 godz.

2. Od stwierdzenia występowania zjawisk powodujących śliskość:

W miejscach wyznaczonych:

*gołoledź - do 8 godz.

*szron - do 8 godz.

*szadź - do 8 godz.

*śliskość pośniegowa

-występuje

*lodowica

-występuje

KOLEJNOŚĆ 2

Druga kolejność obejmuje drogi łączące kilka gmin, miast, miejscowości, drogi krajowe, krajowe z wojewódzkimi, wojewódzkie i wojewódzkie z powiatowymi,

-występuje duże natężenie ruchu od 25-40 pojazdów na godzinę,

-występuje średni ruch tranzytowy,

-odbywa się regularna komunikacja autobusowa, 1-3 autobusów w ciągu jednej godziny,

-odbywa się dowóz dzieci do szkół.

Sporządziła:

Rosiale

ZIMOWE UTRZYMANIE DRÓG POWIATOWYCH WEDŁUG STANDARDÓW I KOLEJNOŚCI

STANDARD V KOLEJNOŚĆ 3						
Lp.	Numer drogi powiatowej	Nazwa drogi powiatowej	Lokalizacja	Standard V Kolejność 3	Uwagi	Ogółem km
1	2	3	4	5	7	8
1	1211N	Sambród - Morąg	0+000 - 2+860 2,860	0+000 - 2+860 2,860		5,842
2	1213N	dr. nr 1211 N (Rolnowo) - Kielkuty - Dobrocin - Wenecja	2+355 - 10+010 7,655	4+428 - 7+410 2,982		

STANDARD V

Jezdnia odśnieżona.

Po zjawiskach powodujących śliskość posypana w miejscach wyznaczonych, decydujących o możliwości ruchu:

- skrzyżowania z drogami,
- skrzyżowania z koleją,
- odcinki o pochyleniu >4%,
- przystanki autobusowe.

W miejscach zasp odśnieżony co najmniej jeden pas ruchu z wykonaniem mijanek.

Dopuszczalny czas osiągnięcia standardu:

1. Po ustaniu opadów śniegu:

*śnieg luźny - do 8 godz.

*błoto pośniegowe - do 8 godz.

*śnieg zajeżdżony

-może występować jako warstwa o grubości utrudniającej ruch samochodów osobowych

*zasy - do 24 godz.

-dopuszcza się przerwy w komunikacji do 24 godz.

2. Od stwierdzenia występowania zjawisk powodujących śliskość:

W miejscach wyznaczonych:

*gołoledź - do 8 godz.

*szron - do 8 godz.

*szadź - do 8 godz.

*śliskość pośniegowa

-występuje

*lodowica

-występuje

KOLEJNOŚĆ 3

Kolejność trzecia obejmuje drogi łączące miejscowości z miejscowościami lub gminami, drogi krajowe z wojewódzkimi, wojewódzkie i wojewódzkie z powiatowymi,

-występuje średnie natężenie ruchu od 10 do 24 pojazdów na godzinę,

-występuje mały ruch tranzytowy,

-odbywa się regularna komunikacja autobusowa, 4-6 autobusów w ciągu dnia,

-odbywa się dowóz dzieci do szkół.

Sporządziła:

Łosiala

ZIMOWE UTRZYMANIE DRÓG POWIATOWYCH WEDŁUG STANDARDÓW I KOLEJNOŚCI

STANDARD V KOLEJNOŚĆ 4						
Lp.	Numer drogi powiatowej	Nazwa drogi powiatowej	Lokalizacja	Standard V Kolejność 4	Uwagi	Ogółem km
1	2	3	4	5	7	8
1	1190N	Mazanki - Plęky - Liksajny	2+005 - 14+035 12,030	2+005 - 4+130 2,125 9+070 - 14+035 4,965		23,294
2	1207N	Budwity - Jarnońtowo - dr. woj. Nr 519 (Zalewo)	0+000 - 7+059 7,059	0+000 - 2+345 2,345		
3	1213N	dr. Nr 1211 N (Rolnowo) - Kiełkuty - Dobrocin - Wenecja	2+355 - 10+010 7,655	2+355 - 4+428 2,073 7+410 - 10+010 2,600		
4	1186N	Wilamowo - Słonecznik - Prošno - Ruś	0+000 - 4+470 4,470	0+000 - 4+470 4,470		
5	1227N	dr. kraj. Nr 7 - Jaškowo	0+487 - 3+061 2,574	0+487 - 3+061 2,574		
6	1205N	Kreki - Koszajny - Sadławki	0+000 - 2+142 2,142	0+000 - 2+142 2,142		

STANDARD V

Jezdnia odśnieżona.

Po zjawiskach powodujących śliskość posypana w miejscach wyznaczonych, decydujących o możliwości ruchu:

- skrzyżowania z drogami,
- skrzyżowania z koleją,
- odcinki o pochyleniu >4%,
- przystanki autobusowe;

W miejscach zasp odśnieżony co najmniej jeden pas ruchu z wykonaniem mijanek.

Dopuszczalny czas osiągnięcia standardu:

1. Po ustaniu opadów śniegu:

*śnieg luźny - do 8 godz.

*błoto pośniegowe - do 8 godz.

*śnieg zajeżdżony

-może występować jako warstwa o grubości utrudniającej ruch samochodów osobowych

*zasp - do 24 godz.

-dopuszcza się przerwy w komunikacji do 24 godz.

2. Od stwierdzenia występowania zjawisk powodujących śliskość:

W miejscach wyznaczonych:

*gołoledź - do 8 godz.

*szron - do 8 godz.

*szadź - do 8 godz.

*śliskość pośniegowa

-występuje

*lodowica

-występuje

KOLEJNOŚĆ 4

Kolejność czwarta obejmuje drogi łączące miejscowości z miejscowościami lub z gminami, drogi powiatowe z gminnymi,

- występuje bardzo małe natężenie ruchu (głównie lokalne) poniżej 10 pojazdów na godzinę,
- brak komunikacji autobusowej,
- odbywa się dowóz dzieci do szkół.

Sporządziła:

D. Nowak

**Wykaz lokalizacji przyzmy piasku przy drogach powiatowych
sezon 2023/2024, 2024/2025, 2025/2026
Gmina Małdyty**

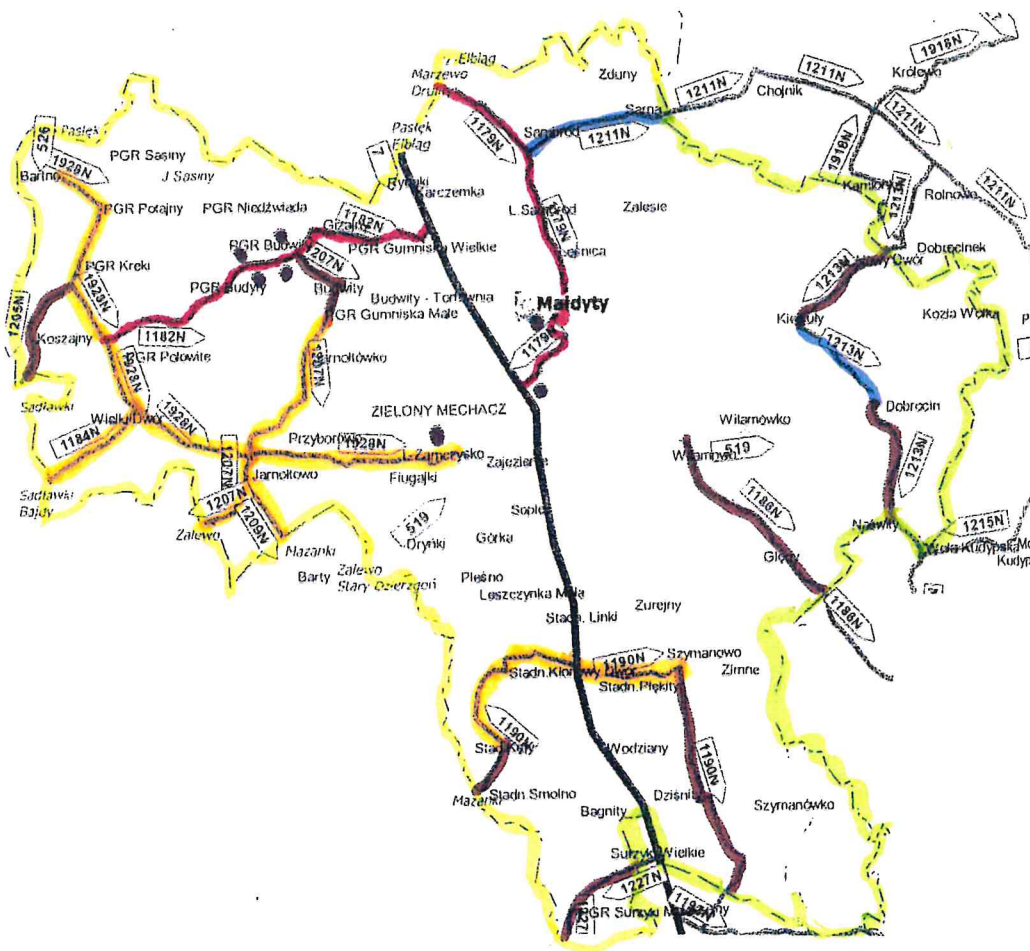
Lp	Numer i nazwa drogi powiatowej	Gmina	km umiejscowienia przyzmy	ilość Mg
1	2	3	4	5
1.	1182N Połowite - Gumniska Wielkie	Małdyty	2+860 3+250 3+830 4+760	4
2.	1928N dr. woj. Nr 526 - Połowite - Jarnońkowo - Zajezerze	Małdyty	12+600	1
3.	1190N Mazanki - Plękity - Liksajny	Małdyty	4+420 5+240	2
4.	1179N Drulity - Marzewo - Sambród - Małdyty - dr. kraj. Nr 7	Małdyty	11+780 13+570	2
			Razem	9

Sporządziła:










Rosiale

Zarząd Dróg Powiatowych w Ostródzie

Zimowe utrzymanie dróg powiatowych
sezon 2023/2024, 2024/2025, 2025/2026
Gmina Małdyty



LEGENDA:

-  Granica powiatu
-  Granica gminy
-  Standard V kolejność 1
-  Standard V kolejność 2
-  Standard V kolejność 3
-  Standard V kolejność 4
-  Standard VII
-  Pryzmy piasku przy drogach
-  Bazy materiałów uszorstniających