

**WARMIŃSKO-MAZURSKA
OKRĘGOWA IZBA INŻYNIERÓW BUDOWNICTWA
OKRĘGOWA KOMISJA KWALIFIKACYJNA**
10-532 Olsztyn, Plac Konsulatu Polskiego 1

WAM/OKK/U/140/07

Olsztyn, dnia 10 grudnia 2007 r.

DECYZJA

Na podstawie art. 24 ust.1 pkt 2 ustawy z dnia 15 grudnia 2000 r. o samorządach zawodowych architektów, inżynierów budownictwa oraz urbanistów /Dz. U. z 2001 r. Nr 5 poz. 42, ze zm./, art. 12 ust. 3, art.13 ust.1 pkt 1, art. 14 ust. 1 pkt 2a ustawy z dnia 07 lipca 1994 r. Prawo budowlane /tekst jednolity Dz. U. z 2006 r. Nr 156, poz. 1118 ze zm./, § 6 pkt 1 i 2, § 11 ust. 1 pkt 1, § 15, § 18 ust. 1 pkt 1 i 2 rozporządzenia Ministra Transportu i Budownictwa z dnia 28 kwietnia 2006 r. w sprawie samodzielnych funkcji technicznych w budownictwie /Dz. U. z 2006 r. Nr 83 poz. 578/ oraz art. 104 Kodeksu postępowania administracyjnego /t.j. Dz.U. z 2000 r. Nr 98, poz.1071 ze zm./

**Okręgowa Komisja Kwalifikacyjna
nadaje**

Panu JACKOWI POLINKIEWICZOWI
magistrowi inżynierowi budownictwa
ur. dnia 23 lutego 1977 r. w Działdowie

UPRAWNIENIA BUDOWLANE

Nr ewid. WAM/ 0096/POOD/07


**DO PROJEKTOWANIA BEZ OGRANICZEŃ
W SPECJALNOŚCI DROGOWEJ**

UZASADNIENIE

W związku z uwzględnieniem w całości żądania strony, na podstawie art. 107 § 4 K.p.a. odstępuje się od uzasadnienia decyzji. Zakres nadanych uprawnień budowlanych wskazano na odwrocie decyzji.

Pouczenie :

1. Zgodnie z art. 12 ust. 7 w/w ustawy Prawo budowlane – podstawę do wykonywania samodzielnych funkcji technicznych w budownictwie stanowi wpis, w drodze decyzji, do centralnego rejestru Głównego Inspektora Nadzoru Budowlanego oraz wpis na listę członków właściwej izby samorządu zawodowego, potwierdzony zaświadczeniem wydanym przez tę izbę, z określonym w nim terminem ważności.
2. Od decyzji niniejszej służy odwołanie do Krajowej Komisji Kwalifikacyjnej Polskiej Izby Inżynierów Budownictwa w Warszawie, za pośrednictwem Okręgowej Komisji Kwalifikacyjnej Warmińsko-Mazurskiej Okręgowej Izby Inżynierów Budownictwa w Olsztynie, w terminie 14 dni od dnia jej doręczenia.



Skład orzekający OKK:

1. mgr inż. Andrzej Stasiorowski
2. inż. Janusz Palmowski
3. mgr inż. Sylwester Rączkiewicz

Pan Jacek Polinkiewicz upoważniony jest :

I. Na podstawie art. 12 ust. 1 pkt 1, art. 13 ust. 4 ustawy Prawo budowlane, w specjalności drogowej, bez ograniczeń do:

- a) projektowania, sprawdzania projektów architektoniczno-budowlanych i sprawowania nadzoru autorskiego,
- b) sprawowania kontroli technicznej utrzymania obiektów budowlanych.

II. Na podstawie § 15, § 18 ust. 1 pkt 1 i 2 rozporządzenia Ministra Transportu i Budownictwa z dnia 28 kwietnia 2006 r. w sprawie samodzielnych funkcji technicznych w budownictwie /Dz. U. z 2006 r. Nr 83 poz. 578/ uprawnienia niniejsze uprawniają w specjalności drogowej bez ograniczeń do :

- 1) projektowania obiektu budowlanego, takiego jak :
 - a) droga, w rozumieniu przepisów o drogach publicznych, z wyłączeniem drogowych obiektów inżynierskich oprócz przepustów,
 - b) droga dla ruchu i postoju statków powietrznych oraz przepust;
- 2) sporządzania projektu zagospodarowania działki lub terenu, w zakresie specjalności niniejszych uprawnień.

PRZEWODNICZĄCY
OKRĘGOWEJ KOMISJI KWALIFIKACYJNEJ

mgr inż. Andrzej Stasiągowski

Otrzymuje:

1. Pan Jacek Polinkiewicz
13-100 Nidzica, ul. Findera 5
2. Okręgowa Rada Izby
3. Główny Inspektor Nadzoru Budowlanego
4. a/a

W. 57 03 11 6



**P O L S K A
I N Z Y N I E R O W
B U D O W N I C T W A**

Olsztyn **3 stycznia 2008**
(data)

Zaświadczenie nr **156 / 2008**

Pen/Pani **Jacek Polinkiewicz**

miejsce zamieszkania **ul. Findera 5
13-100 Nidzica**

jest członkiem **Warmińsko – Mazurskiej**

Okręgowej Izby Inżynierów Budownictwa o numerze

ewidencyjnym **WAM / BD/0003/06**

i posiada wymagane ubezpieczenie od odpowiedzialności cywilnej.

Niniejsze zaświadczenie jest ważne

od dnia **2008-01-01** do dnia **2008-12-31**

PRZEWODNICZĄCY
Warmińsko-Mazurskiej Okręgowej Izby
Inżynierów Budownictwa
[Signature]
mgr inż. Zdzisław Białkowski

Podstawa prawna: art. 12 ust. 7 ustawy z dnia 7 lipca 1994 r. Prawo budowlane (t.j. Dz.U. z 2006 r. Nr 156 poz. 1118 z zm.)

Warmińsko-Mazurska Okręgowa Izba Inżynierów Budownictwa 10-021 Olsztyn, pl. Kaszubski 1 tel. fax: 0101 221 7000



**GŁÓWNY INSPEKTOR
NADZORU BUDOWLANEGO**

IR/INN/600/38/05

Warszawa 2005-02-04

DECYZJA

Na podstawie art. 85 § ust. 1 pkt 3 lit. a ustawy z dnia 7 lipca 1994 r. Prawo budowlane (tekst jednolity Dz. U. z 2005 r. Nr 267, poz. 2016 z późn. zm.) oraz art. 104 § 1 i 5 2 ustawy z dnia 14 czerwca 1960 r. Kodeks postępowania administracyjnego (tekst jednolity Dz. U. z 2000 r. Nr 98, poz. 1071 z późn. zm.),

DARIUSZ SŁAWOMIR SIELUK

inżynier budownictwa

uprawniony na mocy decyzji

Okręgowej Komisji Kwalifikacyjnej Warmińsko-Mazurskiej Okręgowej Izby Inżynierów Budownictwa

z dnia 16.12.2004 r. znak: WAM/OKK/U/82/04, nr ewidencyjny WAM/0149/PWOD/04

do wykonywania samodzielnej funkcji technicznej w budownictwie

w specjalności drogowej

obejmującej projektowanie i kierowanie robotami budowlanymi bez ograniczeń

w zakresie wszystkich dróg kołowych oraz dróg przeznaczonych do ruchu i postoju statków powietrznych, łącznie z typowymi lub powierzalnymi mostami o długości całkowitej do 10 m i przepustami

upoważniającej do:

- projektowania, sprawdzania projektów architektoniczno-budowlanych i sprawowania nadzoru autorskiego,
 - kierowania budową lub innymi robotami budowlanymi,
 - kierowania wytwarzaniem konstrukcyjnych elementów budowlanych oraz nadzoru i kontroli technicznej wytwarzania tych elementów,
 - wykonywania nadzoru inwestorskiego,
 - sprawowania kontroli technicznej utrzymania obiektów budowlanych z zastosowaniem art. 62 ust. 5 ustawy Prawo budowlane,
- stanowiącej podstawę do sporządzania projektów zagospodarowania działki i terenu, zgodnie z art. 34 ust. 3b Prawo budowlane, uprawniającej również w specjalności konstrukcyjno-budowlanej do: projektowania budowli oraz budynków o kubaturze mniejszej niż 1000 m³ takich jak domy jednorodzinne, obiekty gospodarcze, inwestycyjne lub usługowe:
- a) nie wyższych niż 12 m nad poziomem terenu lub o wysokości do 3 kondygnacji nadziemnych w odniesieniu do budynków mieszkalnych,
 - b) zagłębionych nie więcej niż 3 m poniżej poziomu terenu i posiadających na ławach bądź stopach fundamentowych bezpośrednio na stabilnym gruncie nośnym,
 - c) zawierających elementy konstrukcyjne o rozpiętości do 6 m, wyęgu do 2 m lub wysokości dla jednej kondygnacji do 4,8 m,
 - d) mających konstrukcję, dla której jest właściwy schemat obliczeniowy statycznie wyznaczalny lub zawierających prostoliniowe belki i płyty ściśle obliczone jednokierunkowo,
 - e) nie zawierających elementów konstrukcyjnych poddanych obciążeniu zmiennemu technologicznemu większemu niż 5 kN/m², a także nie wymagających uwzględnienia obciążeń zmiennych ruchomych, parcia gruntu, materiałów sypkich albo cieczy, nie sprężających oraz wpływów dynamicznych, termicznych lub przemieszczeń podpór,
 - f) nie wymagających uwzględnienia wpływu eksploatacji górniczej,
 - g) dróg wewnętrznych,
- kierowania robotami w obiektach:
- a) o kubaturze mniejszej niż 5000 m³,
 - b) nie wyższych niż 15 m nad poziomem terenu lub o wysokości do 4 kondygnacji nadziemnych w odniesieniu do budynków,
 - c) zagłębionych nie więcej niż 4 m poniżej poziomu terenu i posiadających na ławach bądź stopach fundamentowych bezpośrednio na stabilnym gruncie nośnym,
 - d) zawierających elementy konstrukcyjne o rozpiętości do 12 m, wyęgu do 3 m lub wysokości dla jednej kondygnacji do 6 m,
 - e) mających konstrukcję nośną, zawierającą prostoliniowe belki, słupy i płyty płaskie,
 - f) nie zawierających elementów konstrukcyjnych poddanych obciążeniu zmiennemu technologicznemu większemu niż 8 kN/m², a także nie wymagających uwzględnienia obciążeń zmiennych ruchomych, parcia gruntu, materiałów sypkich lub cieczy,
 - g) nie zawierających elementów występnie sprężanych na budowle,
 - h) nie wymagających uwzględnienia wpływu eksploatacji górniczej,
 - i) dróg wewnętrznych,

w/w ograniczenia nie dotyczą obiektów budowlanych gospodarki wodnej i obiektów budowlanych melioracji wodnych,

nie obejmującej działalności zawodowej w zakresie projektowania i budowy:

- instalacji urządzeń technicznych służących do utrzymania ruchu i transportu kolejowego,
- urządzeń transportowych linowych i linowo-terenowych służących do publicznego przewozu osób w celach turystyczno-sportowych

został wpisany

DO CENTRALNEGO REJESTRU OSÓB POSIADAJĄCYCH UPRAWNIENIA BUDOWLANE

pod pozycją 442/05/U/C


Decyzja niniejsza jako uwzględniająca w całości żądania strony, zgodnie z art. 107 § 4 Kpa nie wymaga uzasadnienia.

Niniejsza decyzja jest ostateczna. W związku z powyższym w oparciu o art. 12 ust. 7 ustawy Prawo budowlane stanowi podległą do wykonania samodzielnie przez Funkcję techniczną w budownictwie.


Stronę może w terminie 14 dni od daty doręczenia decyzji wystąpić na podstawie art. 107 § 3 Kpa oraz stosownie do uchwały Naczelnego Sądu Administracyjnego z dnia 9.12.1994 r., sygn. akt CPS 4/90, z wnioskiem o podważenie rozstrzygnięcia sprawy.

Otrzymała:

- 1/ Pan inż. Dariusz Sławomir Sieluk
ul. Turkońskiego 6/15, 10-061, Olsztyn
- 2/ Warmińsko-Mazurska Okręgowa
Izba Inżynierów Budownictwa
- 3/ kAMP



WYDZIAŁ NADZORU BUDOWLANEGO
NACZELNIK
WYDZIAŁU WYKONAWCZY WŁASZCZY
DEPARTAMENT INFRASTRUKTURY PRZESILNO
[Signature]



P O L S K A
I Z B A
I N Ż Y N I E R Ó W
B U D O W N I C T W A

Olsztyn, 3 czerwca 2008
(data)

Zaświadczenie nr 2241 / 2008

Pan/Pani **Dariusz Sieluk**

miejsce zamieszkania **ul. Turkowskiego 6/ 18**

10-691 Olsztyn

jest członkiem Warmińsko – Mazurskiej

Okręgowej Izby Inżynierów Budownictwa o numerze

ewidencyjnym WAM / **BD/0098/05**

i posiada wymagane ubezpieczenie od odpowiedzialności cywilnej.

Niniejsze zaświadczenie jest ważne

od dnia **2008-07-01** do dnia **2008-12-31**

PRZEWODNICZĄCY
Warmińsko-Mazurskiej Okręgowej Izby
Inżynierów Budownictwa

mgr inż. Zdzisław Bielecki

Podstawa prawna: art. 12 ust. 7 ustawy z dnia 7 lipca 1994 r. Prawo budowlane
(t.j. Dz.U. z 2005 r. Nr 156 poz. 1118 z zm.)

ZARZĄD DRÓG POWIATOWYCH
14-100 OSTRÓDZA, ul. Grunwaldzka 62 A
tel. 089 646-24-14, fax 089 642-17-62
REGON 510751190, NIP 741-17-72-021

Ostróda, dnia 09.10.2008 roku

DT – g/5403/416/08

Pan Jacek Polinkiewicz
ul. Findera 5
13 – 100 Nidzica

dotyczy: uzgodnienia planu sytuacyjnego i projektowanych konstrukcji

W odpowiedzi na pismo z dnia 29.09.2008 r Zarząd Dróg Powiatowych w Ostródzie uzgadnia przedstawione plany sytuacyjne oraz projektowane konstrukcje nawierzchni zatok, zjazdów i chodników opracowywanej dokumentacji projektowej następujących zadań:

1. „Wykonanie dokumentacji projektowej na budowę zatoki autobusowej oraz chodnika w ciągu drogi powiatowej Nr 1224 N Rumienica – Lewałd Wielki – dr. Nr 1255 N (Dąbrówno) w miejscowości Lewałd Wielki w km 4+654 ÷ 5+004 po prawej stronie jezdni oraz w km 5+004 ÷ 5+070 po lewej stronie jezdni”
2. „Wykonanie dokumentacji projektowej na budowę chodnika w ciągu drogi powiatowej Nr 1259 N dr. Nr 1257 N - Samin – Leszcz –dr. woj. Nr 542 w miejscowości Leszcz w km 12+038 ÷ 12+238”
3. „Wykonanie dokumentacji projektowej na budowę chodnika w ciągu drogi powiatowej Nr 1264 N Leszcz – Jankowice – Raczki – Moczysko w miejscowości Gardyny w km 7+863 ÷ 7+913 z prawej strony jezdni oraz w km 7+913 ÷ 8+013 z lewej strony jezdni”

Z up. DYREKTORA
Zarządu Dróg Powiatowych

Marianna Jęska
GŁÓWNY KSIĘGOWY

Otrzymują:

1. adresat
2. Obwód Drogowy nr 1 w Ostródzie
3. a/a

Adol 16
5407

KANCELARIA Z.D.P.

Otrzymało dnia 10.07.08
Nr pisma 1664
Załączników
 skierowane do

Nasz znak: IGP.7331 – 34/2008 Dąbrówno, dnia. 08.07.2008r.

**DECYZJA NR 34/2008
o ustaleniu lokalizacji celu publicznego**

Stosownie do przepisów art.104 i 107 ustawy z dnia 14 czerwca 1960 r. - Kodeks Postępowania Administracyjnego (Dz. U. z 2000 r. Nr 98, poz. 1071 z późn. zm.), oraz art. 4 ust. 2 pkt. 1, art. 50 ust. 1, art. 51 ust. 1 pkt. 2, art. 52 ust. 1, art. 53, art. 54 ustawy z dnia 27 marca 2003 r. o planowaniu i zagospodarowaniu przestrzennym (Dz. U. Nr 80, poz.717) po rozpatrzeniu wniosku Zarządu Dróg Powiatowych w Ostródzie ul. Grunwaldzka 62 A 14 – 100 Ostróda

ustalam warunki lokalizacji celu publicznego

dla inwestycji celu publicznego polegającej na budowie chodnika w ciągu drogi powiatowej

1. Rodzaj inwestycji:

Budowa chodnika w ciągu drogi powiatowej Nr 1264 Leszcz – Jankowice – Rączki – Moczysko w miejscowości Gardyny na działce 160/1

2. Charakterystyka projektowanej inwestycji:

Budowa chodnika długości około 150 m z pasem zieleni i 50 m bez pasa zieleni o przebiegu - zgodnie z załącznikiem Nr 1 do niniejszej decyzji

2. Warunki wynikające z art. 61 ustawy z dnia 27 marca 2003 r. o planowaniu i zagospodarowaniu przestrzennym (Dz. U Nr 80, poz. 717) i Rozporządzenia Ministra Infrastruktury z dnia 26 sierpnia 2003 r. w sprawie sposobu ustalania wymagań dotyczących nowej zabudowy i zagospodarowania terenu w przypadku braku miejscowego planu zagospodarowania przestrzennego (Dz. U. Nr 164, poz. 1588)

- 2.1 Inwestycja spełnia wymogi art. 61 ust. 2 pkt. 3 cytowanej ustawy
- 2.2 Projekt budowlany uzgodnić z tut. Urzędem

3. Ustalenia dotyczące ochrony środowiska i ludzi

- 3.1. Inwestycję należy projektować z zachowaniem wymagań określonych w ustawie z dnia 27 kwietnia 2001 r. – Prawo ochrony środowiska (Dz. U. Nr. 62, poz. 627 z późn. zm.)

ZARZĄD DRÓG POWIATOWYCH
14-100 OSTRÓDA, ul. Grunwaldzka 62 A
tel. 089 646-24-14, fax 089 642-17-62
REGON 510751190, NIP 741-17-72-021

**ZA ZGODNOŚĆ
Z ORYGINAŁEM**
09.09.2008r.

DYREKTOR

Małgorzata Ostrowska

- 3.2. Planowana inwestycja zaliczona jest do przedsięwzięć, które nie oddziałują negatywnie na środowisko rozumieniu przepisów Rozporządzenia Rady Ministrów z dnia 24 września 2002 r. oraz szczególnych kryteriów związanych z kwalifikowaniem przedsięwzięć do sporządzania raportu o oddziaływaniu na środowisko.
- 3.3. Teren planowanej inwestycji jest położony na obszarze objętym formami ochrony, o których mowa w Rozporządzeniu Nr 21 Wojewody Warmińsko – Mazurskiego z dnia 14 kwietnia 2003 r. w sprawie obszarów chronionego krajobrazu na terenie województwa warmińsko – mazurskiego (Dz. Urz. Województwa Warmińsko – Mazurskiego Nr 52 poz. 3114)
- 3.4. Projekt niniejszej decyzji został uzgodniony z Wojewódzkim Konserwatorem Przyrody w Olsztynie postanowieniem z dnia 03 lipca 2008r. znak: ŚR.V.6633 – 0118 – 007/08 z następującym zapisem „sposób prowadzenia robót winien nie naruszać zakazów określonych w Rozporządzeniu Nr 21 Wojewody Warmińsko – Mazurskiego z dnia 14 kwietnia 2003r. w sprawie wprowadzenia obszarów chronionego krajobrazu na terenie województwa warmińsko – mazurskiego (Dz. Urz. Woj. Warm. Maz. Z 22 kwietnia 2003r. Nr 52, poz. 725).

4. Warunki wynikające z przepisów szczególnych:

- 4.1. Dokumentację budowlaną należy wykonać zgodnie z rozporządzeniem Ministra Infrastruktury z dnia 3 lipca 2003 r. w sprawie szczegółowego zakresu formy projektu budowlanego /Dz. U. Nr 120, poz. 1133
- 4.2. Projekt budowlany wykonać zgodnie z Ustawą z dnia 21 marca 1985 r o drogach publicznych (tekst jednolity Dz. U. z 22004 r Nr 204 poz. 2086 oraz z Rozporządzeniem Ministra Transportu i Gospodarki Morskiej z dnia 2 marca 1999 r. w sprawie warunków technicznych, jakim powinny odpowiadać drogi publiczne i ich usytuowanie (Dz. U. Nr 43 poz.430 z dnia 14 maja 1999r.)
- 4.3. Obiekt budowlany wraz ze związanymi z nim urządzeniami budowlanymi należy biorąc pod uwagę przewidywany okres użytkowania, projektować i budować w sposób określony przepisami, w tym techniczno - budowlanymi , oraz zgodnie z zasadami wiedzy technicznej /art.5, ust. 1 ustawy z dnia 7 lipca 1994 r. Prawo budowlane /Dz. U. z 2000 r. Nr 106 poz.1126 z późn. zm./
- 4.4. Projekt zagospodarowania terenu i projekt budowlany należy opracować na aktualnej mapie sytuacyjno- wysokościowej do celów projektowych w skali dostosowanej do wielkości i charakteru inwestycji. Powyższą dokumentację należy opracować w czterech egzemplarzach i złożyć w Starostwie Powiatowym w Ostródzie wraz z uzgodnieniami wymaganymi odrębnymi przepisami i oświadczeniem o posiadanych prawie do dysponowaniu nieruchomością na cele budowlane.

5. Obsługa w zakresie infrastruktury technicznej i komunikacji:

- 5.1 Na projektowaną inwestycję należy uzyskać uzgodnienie zarządcy drogi i dysponentów istniejących sieci branżowych

6. Wymagania techniczno - budowlane w tym dotyczące osób interesów osób trzecich

- 6.1. Inwestycję sytuować i roboty prowadzić zgodnie z wymogami określonymi w art.5 ust. 1 i 2 ustawy z dnia 7 lipca 1994 r. - Prawo budowlane (Tekst jednolity: Dz. U. z 2000 r. Nr 106, poz. 1126 z późn. zm). zapewniając w szczególności wymogi w zakresie:
- a) bezpieczeństwa konstrukcji
 - b) bezpieczeństwa pożarowego
 - c) bezpieczeństwa użytkowania
- 6.2. Należy zapewnić poszanowanie występujących w zasięgu oddziaływania interesów osób trzecich, w tym zapewnienie dostępu do drogi dojazdowej

7. Ustalenia pozostałe

Decyzja niniejsza nie rodzi praw do terenu oraz nie narusza prawa własności i uprawnień osób trzecich.

Wnioskodawcy, który nie uzyskał prawa dysponowania gruntem przeznaczonym na cele budowlane nie przysługuje roszczenie o zwrot nakładów poniesionych w związku z otrzymaną decyzją o warunkach zabudowy.

UZASADNIENIE

Zamierzona inwestycja ma na celu stworzenie korzystniejszych warunków użytkowania drogi publicznej i zapewnienie bezpieczeństwa ruchu pieszego. Wnioskowany teren spełnia warunki stosownie do art. 61 ust. 2 pkt. 3 ustawy z dnia 27 marca 2003 r. o planowaniu i zagospodarowaniu przestrzennym (Dz. U Nr 80, poz. 717). Teren inwestycji nie jest objęty obowiązującym miejscowym planem zagospodarowania przestrzennego i nie istnieje obowiązek sporządzenia takiego planu wynikający z przepisów o planowaniu i zagospodarowaniu przestrzennym. Realizacja inwestycji nie pogorszy użytkowania nieruchomości sąsiednich.


W wyniku przeprowadzonej analizy ustalenia niniejszej decyzji spełniają wymogi Rozporządzenia Ministra Infrastruktury z dnia 26 sierpnia 2003 r. w sprawie sposobu ustalania wymagań dotyczących nowej zabudowy i zagospodarowania terenu w przypadku braku miejscowego planu zagospodarowania przestrzennego (Dz. U. Nr 64, poz. 1588). Wnioskowana inwestycja stanowi zmianę zagospodarowania terenu w rozumieniu przepisów art. 59 ust. 1 cytowanej ustawy. W trakcie przeprowadzonego postępowania administracyjnego strony zostały powiadomione o wszczęciu postępowania w sprawie, uzyskano wymagane przepisami uzgodnienia.

Wnioskodawca przedłożył załączniki wymagane zgodnie z obowiązującymi przepisami w związku z czym, po rozpatrzeniu wniosku postanowiono orzec jak w sentencji niniejszej decyzji.

Projekt przedmiotowej decyzji sporządził zgodnie z art. 60, ust. 4 mgr inż. arch. Kazimierz Burzyński, posiadający uprawnienia urbanistyczne Nr 412/88 z § 11 i będący członkiem Izby Urbanistów pod Nr G – 124/2002. Mając na uwadze powyższe ustaliłem jak na wstępie.

POUCZENIE

1. Decyzja niniejsza nie rodzi praw do terenu oraz nie narusza prawa własności i uprawnień osób trzecich.
2. Decyzja powyższa traci ważność po stwierdzeniu jej wygaśnięcia w drodze decyzji wydanej przez Wójta Gminy Dąbrówno stosownie do art. 65 cytowanej w uzasadnieniu ustawy.
3. Decyzja niniejsza nie jest ostateczna. Od niniejszej decyzji służy odwołanie do Samorządowego Kolegium Odwoławczego w Elblągu za pośrednictwem Wójta Gminy Dąbrówno w terminie czternastu dni od daty jej doręczenia.



WÓJT

Tadeusz Błaszkwicz

Decyzję otrzymują:

1. Wnioskodawca - Zarząd Dróg Powiatowych w Ostródzie ul. Grunwaldzka 62 A 14 – 100 Ostróda
2. Urząd Gminy w Dąbrównie ul. Kościuszki Nr 21 14 – 120 Dąbrówno
3. Strony: Nowosad Bronisław zam. Gardyny nr 6 14 – 120 Dąbrówno
PGL Lasy Państwowe . Nadleśnictwo Nidzica ul. Dębowa 2A
13 – 100 Nidzica
4. Starostwo Powiatowe w Ostródzie
5. A/a

ZARZĄD DRÓG POWIATOWYCH
14-100 OSTRÓDA, ul. Grunwaldzka 62 A
tel. 089 646-24-14, fax 089 642-17-62
REGON 510751190, NIP 741-17-72-021

**ZA ZGODNOŚĆ
Z ORYGINAŁEM**
09.09.2008 r.

DYREKTOR

Małgorzata Ostrowska

ewidencyjnej w skali 1: 2000

ztwo: warmińsko-mazurskie

at: ostródzki

dnostka ewidencyjna DĄBRÓWNO

reb 5 - GARDYNY

kuż

STAROSTA OSTRÓDZKI
 Powiatowy Ośrodek Dokumentacji
 Geodezyjnej i Kartograficznej
 w Ostródzie

Reprodukowanie, rozpowszechnianie i rozprowadzanie niniejszego dokur. zutu wymaga zezwolenia, o którym mowa w art. 18 ustawy z dnia 17 maja 1988r. -Prawo geodezyjne i kartograficzne (Dz. U. Nr 30 poz. 163 z późniejszymi zmianami).

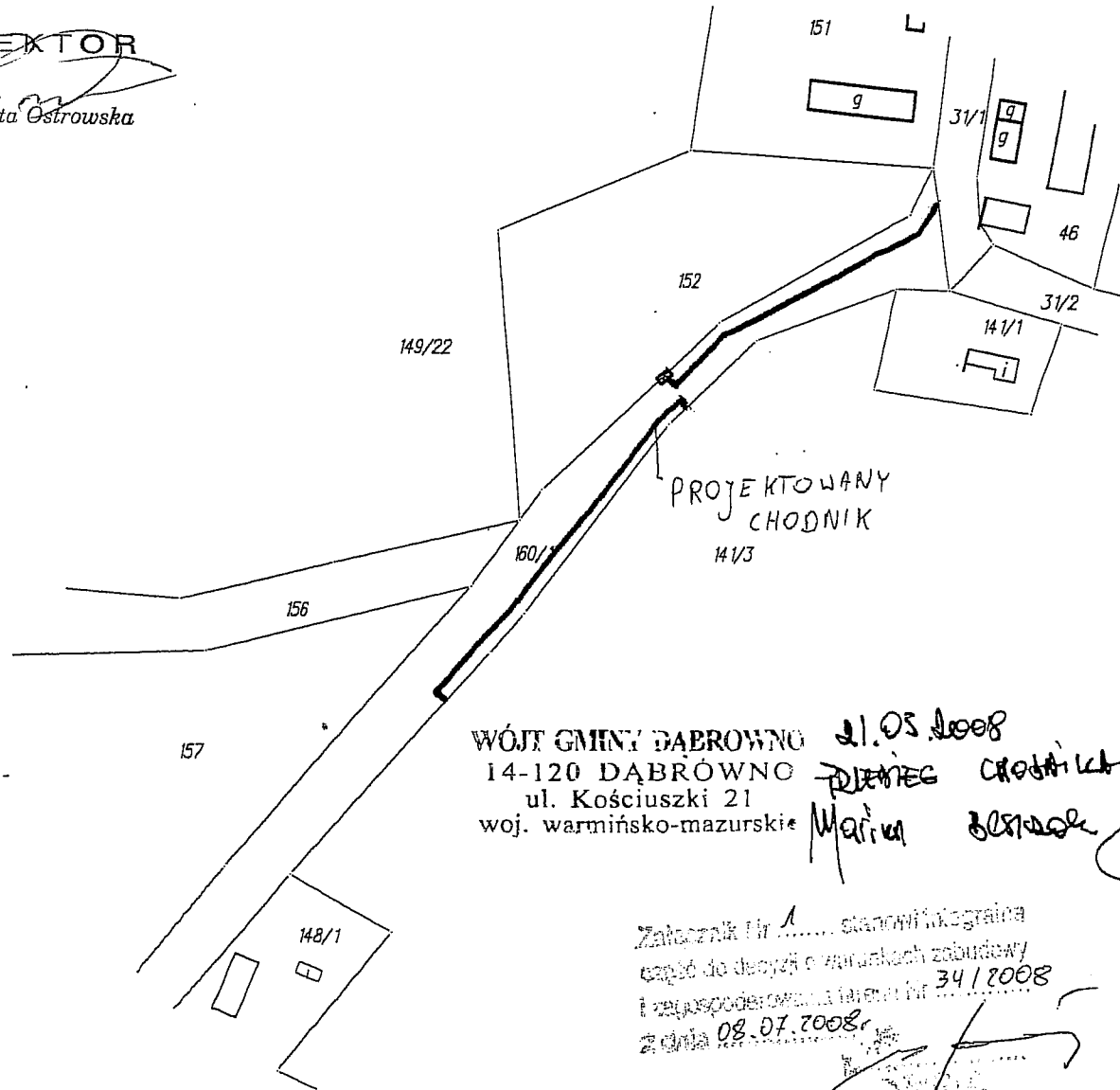
Ostróda, dn. 14 KWI. 2008

4

ZARZĄD DRÓG POWIATOWYCH
 14-100 OSTRÓDA, ul. Grunwaldzka 62 A
 tel. 089 646-24-14, fax 089 642-17-62
 REGON 510751190, NIP 741-17-72-021

ZA ZGODNOŚĆ
 Z ORYGINAŁEM
 09.09.2008r.

DYREKTOR
Małgorzata Ostrowska



WÓJT GMINY DĄBRÓWNO 21.05.2008
 14-120 DĄBRÓWNO
 ul. Kościuszki 21
 woj. warmińsko-mazurskie

Małgorzata Ostrowska

Załącznik nr 1 starostwa powiatowego
 w sprawie warunków zabudowy
 i zagospodarowania terenu nr 34/2008
 z dnia 08.07.2008r.