

**WARMIŃSKO-MAZURSKA  
OKRĘGOWA IZBA INŻYNIERÓW BUDOWNICTWA  
OKRĘGOWA KOMISJA KWALIFIKACYJNA  
10-532 Olsztyn, Plac Konsulatu Polskiego 1**

WAM/OKK/U/140/07

Olsztyn, dnia 10 grudnia 2007 r.

## **DECYZJA**

Na podstawie art. 24 ust.1 pkt 2 ustawy z dnia 15 grudnia 2000 r. o samorządach zawodowych architektów, inżynierów budownictwa oraz urbanistów /Dz. U. z 2001 r. Nr 5 poz. 42, ze zm./, art. 12 ust. 3, art.13 ust.1 pkt 1, art. 14 ust. 1 pkt 2a ustawy z dnia 07 lipca 1994 r. Prawo budowlane /tekst jednolity Dz. U. z 2006 r. Nr 156, poz. 1118 ze zm./, § 6 pkt 1 i 2, § 11 ust. 1 pkt 1, § 15, § 18 ust. 1 pkt 1 i 2 rozporządzenia Ministra Transportu i Budownictwa z dnia 28 kwietnia 2006 r. w sprawie samodzielnych funkcji technicznych w budownictwie /Dz. U. z 2006 r. Nr 83 poz. 578/ oraz art. 104 Kodeksu postępowania administracyjnego /t.j. Dz.U. z 2000 r. Nr 98, poz.1071 ze zm./

**Okręgowa Komisja Kwalifikacyjna  
nadaje**

**Panu JACKOWI POLINKIEWICZOWI**  
magistrowi inżynierowi budownictwa  
ur. dnia 23 lutego 1977 r. w Działdowie

**UPRAWNIENIA BUDOWLANE**

**Nr ewid. WAM/ 0096/POOD/07**


**DO PROJEKTOWANIA BEZ OGRANICZEŃ  
W SPECJALNOŚCI DROGOWEJ**

## **UZASADNIENIE**

W związku z uwzględnieniem w całości żądania strony, na podstawie art. 107 § 4 K.p.a odstepuje się od uzasadnienia decyzji. Zakres nadanych uprawnień budowlanych wskazano na odwrocie decyzji.


### **Pouczenie :**

1. Zgodnie z art. 12 ust. 7 w/w ustawy Prawo budowlane – podstawę do wykonywania samodzielnych funkcji technicznych w budownictwie stanowi wpis, w drodze decyzji, do centralnego rejestru Głównego Inspektora Nadzoru Budowlanego oraz wpis na listę członków właściwej izby samorządu zawodowego, potwierdzony zaświadczeniem wydanym przez tę izbę, z określonym w nim terminem ważności.
2. Od decyzji niniejszej służy odwołanie do Krajowej Komisji Kwalifikacyjnej Polskiej Izby Inżynierów Budownictwa w Warszawie, za pośrednictwem Okręgowej Komisji Kwalifikacyjnej Warmińsko-Mazurskiej Okręgowej Izby Inżynierów Budownictwa w Olsztynie, w terminie 14 dni od dnia jej doręczenia.



Skład orzekający OKK:

1. mgr inż. Andrzej Stasiorowski
2. inż. Janusz Palmowski
3. mgr inż. Sylwester Rączkiewicz



P O L S K A  
I Z B A  
I N Ż Y N I E R Ó W  
B U D O W N I C T W A

Otrzymał: 3 stycznia 2008  
(data)

# Zaświadczenie nr 156 / 2008

Pan/Pani **Jacek Polinkiewicz**

miejsce zamieszkania **ul. Findera 5**  
**13-100 Nidzica**

jest członkiem **Warmińsko – Mazurskiej**

**Okręgowej Izby Inżynierów Budownictwa o numerze**

**ewidencyjnym WAM / BD/0003/06**

i posiada wymagane ubezpieczenie od odpowiedzialności cywilnej.

Niniejsze zaświadczenie jest ważne

od dnia **2008-01-01** do dnia **2008-12-31**

PRZEWODNICZĄCY  
Warmińsko-Mazurskiej Okręgowej Izby  
Inżynierów Budownictwa

*[Podpis]*  
mgr inż. Zdzisław Bielecki

Podstawa prawna: art. 12 ust. 7 ustawy z dnia 7 lipca 1994 r. Prawo budowlane  
(t.j. Dz.U. z 2006 r. Nr 159 poz. 1118 z zm.)

Warmińsko-Mazurska Okręgowa Izba Inżynierów Budownictwa  
10-323 Olsztyn, pl. Kościuszki 10  
tel. fax: 0891 217 72 02



**GŁÓWNY INSPEKTOR  
NADZORU BUDOWLANEGO**

IR/INJN/600/38/05

Warszawa 2005-02-04

**DECYZJA**

Na podstawie art. 88 a ust. 1 pkt 3 lit. a ustawy z dnia 7 lipca 1994 r. Prawo budowlane (tekst jednolity Dz. U. z 2003 r. Nr 207, poz. 2016 z późn. zm.) oraz art. 104 § 1 i § 2 ustawy z dnia 14 czerwca 1960 r. Kodeks postępowania administracyjnego (tekst jednolity Dz. U. z 2000 r. Nr 98, poz. 1071 z późn. zm.),

**DARIUSZ SŁAWOMIR SIELUK**

inżynier budownictwa

uprawniony na mocy decyzji

Okręgowej Komisji Kwalifikacyjnej Warmińsko-Mazurskiej Okręgowej Izby Inżynierów Budownictwa  
z dnia 16.12.2004 r. znak: WAM/OKK/U/82/04, nr ewidencyjny WAM/0149/PWOD/04

do wykonywania samodzielnej funkcji technicznej w budownictwie  
w specjalności drogowej

obejmującej projektowanie i kierowanie robotami budowlanymi bez ograniczeń

w zakresie wszystkich dróg kołowych oraz dróg przeznaczonych do ruchu i postoju statków powietrznych, łącznie z typowymi lub powtarzalnymi mostami o długości całkowitej do 10 m i przepustami upowazniającej do:

- projektowania, sprawdzania projektów architektoniczno-budowlanych i sprawowania nadzoru autorskiego,
  - kierowania budową lub innymi robotami budowlanymi,
  - kierowania wytworzeniem konstrukcyjnych elementów budowlanych oraz nadzoru i kontroli technicznej wytworzenia tych elementów,
  - wykonywania nadzoru inwestorskiego,
  - sprawowania kontroli technicznej utrzymania obiektów budowlanych z zastosowaniem art. 62 ust. 5 ustawy Prawo budowlane.
- stanowiącej podstawę do sporządzania projektów zagospodarowania działki i terenu, zgodnie z art. 34 ust. 3b Prawo budowlane, uprawniającej również w specjalności konstrukcyjno-budowlanej do: projektowania budowli oraz budynków o kubaturze nieprzekraczającej, niż 1000 m<sup>3</sup> takich jak domy jednorodzinne, obiekty gospodarcze, urzędnicze lub usługowe:
- a) nie wyższych niż 12 m nad poziomem terenu lub o wysokości do 3 kondygnacji nadziemnych w odniesieniu do budynków mieszkalnych,
  - b) zagłębionych nie więcej niż 3 m poniżej poziomu terenu i posadowionych na ławach bądź stopach fundamentowych bezpośrednio na stabilnym gruncie nośnym,
  - c) zawierających elementy konstrukcyjne o rozpiętości do 6 m, wysięgu do 2 m lub wysokości dla jednej kondygnacji do 4,8 m,
  - d) mających konstrukcję, dla której jest właściwy schemat obliczeniowy statycznie wyznaczalny lub zawierających prostokątne belki i płyty ściśle obliczane jednokierunkowo,
  - e) nie zawierających elementów konstrukcyjnych poddanych obciążeniu zmiennemu technologicznemu większemu niż 5 kN/m<sup>2</sup>, a także nie wymagających uwzględnienia obciążeń zmiennych ruchomych, parcia gruntu, materiałów sypkich albo cieczy, sil sprężających oraz wpływów dynamicznych, termicznych lub przemieszczeń podpór,
  - f) nie wymagających uwzględnienia wpływu eksploatacji górniczej,
  - g) dróg wewnętrznych,
- kierowania robotami w obiektach:
- a) o kubaturze mniejszej niż 5000 m<sup>3</sup>,
  - b) nie wyższych niż 15 m nad poziomem terenu lub o wysokości do 4 kondygnacji nadziemnych w odniesieniu do budynków,
  - c) zagłębionych nie więcej niż 4 m poniżej poziomu terenu i posadowionych na ławach bądź stopach fundamentowych bezpośrednio na stabilnym gruncie nośnym,
  - d) zawierających elementy konstrukcyjne o rozpiętości do 22 m, wysięgu do 5 m lub wysokości dla jednej kondygnacji do 6 m,
  - e) mających konstrukcję nośną, zawierającą prostokątne belki, słupy, płyty płaskie,
  - f) nie zawierających elementów konstrukcyjnych poddanych obciążeniu zmiennemu technologicznemu większemu niż 8 kN/m<sup>2</sup>, a także nie wymagających uwzględnienia obciążeń zmiennych ruchomych, parcia gruntu, materiałów sypkich lub cieczy,
  - g) nie zawierających elementów wstępnie sprężanych na budowie,
  - h) nie wymagających uwzględnienia wpływu eksploatacji górniczej,
  - i) dróg wewnętrznych,

w/w ograniczenia nie dotyczą obiektów budowlanych gospodarki wodnej i obiektów budowlanych melioracji wodnych, nie obejmujące działalności zawodowej w zakresie projektowania i budowy:

- instalacji urządzeń technicznych służących do utrzymania ruchu i transportu kolejowego,
- urządzeń transportowych linowych i linowo-terenowych służących do publicznego przewozu osób w celach turystyczno-sportowych,

został wpisany

**DO CENTRALNEGO REJESTRU OSÓB POSIADAJĄCYCH UPRAWNIENIA BUDOWLANE  
pod pozycją 442/05/U/C**


Decyzja niniejsza jako uwzględniająca w całości żądania strony, zgodnie z art. 107 § 4 Kpa nie wymaga uwzględnienia.

Niniejsza decyzja jest ostateczna. W związku z powyższym, w granicach art. 12 ust. 7 ustawy Prawo budowlane sędziwi podlegają do wykonania samodzielnych funkcji technicznych w budownictwie.


Strona może w terminie 14 dni od daty doręczenia decyzji wystąpić na podstawie art. 107 § 3 Kpa z uwagami do uchwały Naczelnego Sądu Administracyjnego z dnia 9.12.1994 r., sygn. akt OPS 4/95, z wnioskiem o ponowne rozważenie sprawy.

**Strasznica**

1. Panie Dariusz Sławomir Sieluk  
ul. Turkowski 6/16, 10-091 Olsztyn
2. Warmińsko-Mazurska Okręgowa  
Izba Inżynierów Budownictwa
3. s.k.d.P.



GŁÓWNY INSPEKTOR NADZORU BUDOWLANEGO  
**BOŻENA SZELNIK**  
WYDZIAŁ CENTRALNYCH REJESTRÓW  
EFFICIENT BUILDING STRUCTURE REGISTER  
*[Signature]*



P O L S K A  
I Z B A  
I N Z Y N I E R Ó W  
B U D O W N I C T W A

Olsztyn, 3 czerwca 2008  
(data)

## Zaświadczenie nr 2241 / 2008

Pan/Pani **Dariusz Sieluk**

miejsce zamieszkania **ul. Turkowskiego 6/ 18**

**10-691 Olsztyn**

jest członkiem Warmińsko – Mazurskiej

Okręgowej Izby Inżynierów Budownictwa o numerze

ewidencyjnym WAM / **BD/0098/05**

i posiada wymagane ubezpieczenie od odpowiedzialności cywilnej.

Niniejsze zaświadczenie jest ważne

od dnia **2008-07-01** do dnia **2008-12-31**

PRZEWODNICZĄCY  
Warmińsko-Mazurskiej Okręgowej Izby  
Inżynierów Budownictwa

*mgr inż. Zdzisław Bimberg*

Podstawa prawna: art. 12 ust. 7 ustawy z dnia 7 lipca 1994 r. Prawo budowlane  
(t.j. Dz.U. z 2005 r. Nr 156 poz. 1118 z zm.)

WÓJEWÓDZKI SAMOURZĘDNIK  
14-20 DĄBRÓWNO  
ul. Kościuszki 21  
woj. warmińsko-mazurskie

Nasz znak: IGP.7331 – 33/2008

Dąbrówno, dnia. 08.07.2008r.

## DECYZJA NR 33/2008 o ustaleniu lokalizacji celu publicznego

Stosownie do przepisów art.104 i 107 ustawy z dnia 14 czerwca 1960 r. - Kodeks Postępowania Administracyjnego (Dz. U. z 2000 r. Nr 98, poz. 1071 z późn. zm.), oraz art. 4 ust. 2 pkt. 1, art. 50 ust. 1, art. 51 ust. 1 pkt. 2, art. 52 ust. 1, art. 53, art. 54 ustawy z dnia 27 marca 2003 r. o planowaniu i zagospodarowaniu przestrzennym (Dz. U. Nr 80, poz.717) po rozpatrzeniu wniosku Zarządu Dróg Powiatowych w Ostródzie ul. Grunwaldzka 62 A 14 – 100 Ostróda

### ustalam warunki lokalizacji celu publicznego

dla inwestycji celu publicznego polegającej na budowie chodnika w ciągu drogi powiatowej

#### 1. Rodzaj inwestycji:

Budowa chodnika w ciągu drogi powiatowej Nr 1259 N Samin – Leszcz – Kalbornia w miejscowości Leszcz na działkach Nr 67 i 134

#### 2. Charakterystyka projektowanej inwestycji:

Budowa chodnika długości około 200 m o przebiegu - zgodnie z załącznikiem Nr 1 do niniejszej decyzji

**2. Warunki wynikające z art. 61 ustawy z dnia 27 marca 2003 r. o planowaniu i zagospodarowaniu przestrzennym ( Dz. U Nr 80, poz. 717 ) i Rozporządzenia Ministra Infrastruktury z dnia 26 sierpnia 2003 r. w sprawie sposobu ustalania wymagań dotyczących nowej zabudowy i zagospodarowania terenu w przypadku braku miejscowego planu zagospodarowania przestrzennego ( Dz. U. Nr 164, poz. 1588 )**

2.1 Inwestycja spełnia wymogi art. 61 ust. 2 pkt. 3 cytowanej ustawy

2.2 Projekt budowlany uzgodnić z tut. Urzędem

#### 3. Ustalenia dotyczące ochrony środowiska i ludzi

3.1. Inwestycję należy projektować z zachowaniem wymagań określonych w ustawie z dnia 27 kwietnia 2001 r. – Prawo ochrony środowiska ( Dz. U. Nr. 62, poz. 627 z późn. zm.)

3.2. Planowana inwestycja zaliczona jest do przedsięwzięć, które nie oddziałują negatywnie na środowisko rozumieniu przepisów Rozporządzenia Rady Ministrów z dnia 24 września 2002 r. oraz szczególnych kryteriów związanych z

kwalifikowaniem przedsięwzięć do sporządzania raportu o oddziaływaniu na środowisko.

- 3.3 Teren planowanej inwestycji położony jest na obszarze objętym formami ochrony, o których mowa w Rozporządzeniu Nr 21 Wojewody Warmińsko – Mazurskiego z dnia 14 kwietnia 2003 r. w sprawie obszarów chronionego krajobrazu na terenie województwa warmińsko – mazurskiego (Dz. Urz. Województwa Warmińsko – Mazurskiego Nr 52 poz. 3114)
- 3.4 Projekt niniejszej decyzji został uzgodniony z Wojewódzkim Konserwatorem Przyrody w Olsztynie postanowieniem z dnia 03.07.2008r. znak: ŚR.V.6633 – 0118 – 006/08 z zapisem „sposób prowadzenia robót winien nie naruszać zakazów określonych w Rozporządzeniu Nr 21 Wojewody Warmińsko – Mazurskiego z dnia 14 kwietnia 2003r. w sprawie wprowadzenia obszarów chronionego krajobrazu na terenie województwa warmińsko – mazurskiego (Dz. Urz. Woj. Warm. Maz. Z 22 kwietnia 2003r. nr 52 poz. 725)

#### 4, Warunki wynikające z przepisów szczególnych:

- 4.1. Dokumentację budowlaną należy wykonać zgodnie z rozporządzeniem Ministra Infrastruktury z dnia 3 lipca 2003 r. w sprawie szczegółowego zakresu formy projektu budowlanego /Dz. U. Nr 120, poz. 1133
- 4.2 Projekt budowlany wykonać zgodnie z Ustawą z dnia 21 marca 1985 r o drogach publicznych (tekst jednolity Dz. U. z 22004 r Nr 204 poz. 2086 oraz z Rozporządzeniem Ministra Transportu i Gospodarki Morskiej z dnia 2 marca 1999 r. w sprawie warunków technicznych, jakim powinny odpowiadać drogi publiczne i ich usytuowanie (Dz. U. Nr 43 poz.430 z dnia 14 maja 1999r.)
- 4.3. Obiekt budowlany wraz ze związanymi z nim urządzeniami budowlanymi należy biorąc pod uwagę przewidywany okres użytkowania, projektować i budować w sposób określony przepisami, w tym techniczno - budowlanymi , oraz zgodnie z zasadami wiedzy technicznej /art.5, ust. 1 ustawy z dnia 7 lipca 1994 r. Prawo budowlane /Dz. U. z 2000 r. Nr 106 poz.1126 z późn. zm./
- 4.4. Projekt zagospodarowania terenu i projekt budowlany należy opracować na aktualnej mapie sytuacyjno - wysokościowej do celów projektowych w skali dostosowanej do wielkości i charakteru inwestycji. Powyższą dokumentację należy opracować w czterech egzemplarzach i złożyć w Starostwie Powiatowym w Ostródzie wraz z uzgodnieniami wymaganymi odrębnymi przepisami i oświadczeniem o posiadającym prawie do dysponowaniu nieruchomością na cele budowlane.

#### 5. Obsługa w zakresie infrastruktury technicznej i komunikacji:


- 5.1 Na projektowaną inwestycję należy uzyskać uzgodnienie zarządcy drogi i dysponentów istniejących sieci branżowych

#### 6. Wymagania techniczno - budowlane w tym dotyczące osób interesów osób trzecich

- 6.1. Inwestycję sytuować i roboty prowadzić zgodnie z wymogami określonymi w art.5 ust. 1 i 2 ustawy z dnia 7 lipca 1994 r. - Prawo budowlane (Tekst jednolity: Dz. U. z 2000 r. Nr 106, poz. 1126 z późn. zm). zapewniając w szczególności wymogi w zakresie:

## POUCZENIE

1. Decyzja niniejsza nie rodzi praw do terenu oraz nie narusza prawa własności i uprawnień osób trzecich.
2. Decyzja powyższa traci ważność po stwierdzeniu jej wygaśnięcia w drodze decyzji wydanej przez Wójta Gminy Dąbrówno stosownie do art. 65 cytowanej w uzasadnieniu ustawy.
3. Decyzja niniejsza nie jest ostateczna. Od niniejszej decyzji służy odwołanie do Samorządowego Kolegium Odwoławczego w Elblągu za pośrednictwem Wójta Gminy Dąbrówno w terminie czternastu dni od daty jej doręczenia.



### Decyzję otrzymują:

1. Wnioskodawca - Zarząd Dróg Powiatowych w Ostródzie ul. Grunwaldzka 62 A 14 – 100 Ostróda
2. Urząd Wojewódzki w Olsztynie Wojewódzki Konserwator Przyrody
3. Strony :
  - Zbigniew i Gabriela Perczak zam. Ruszkowo
  - Andrzej Sałwiński zam. Leszcz
  - Mieczysław Przedpełski zam. Leszcz
4. Starostwo Powiatowe w Ostródzie
5. A/a

**WÓJT**  
*Tadeusz Białkiewicz*

ZARZĄD DRÓG POWIATOWYCH  
14-100 OSTRÓDA, ul. Grunwaldzka 62 A  
tel. 089 646-24-14, fax 089 642-17-62  
REGON 510751190, NIP 741-17-72-021

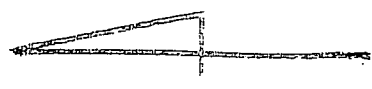
**ZA ZGODNOŚĆ  
Z ORYGINAŁEM**

*09.09.2008r.*

**DYREKTOR**

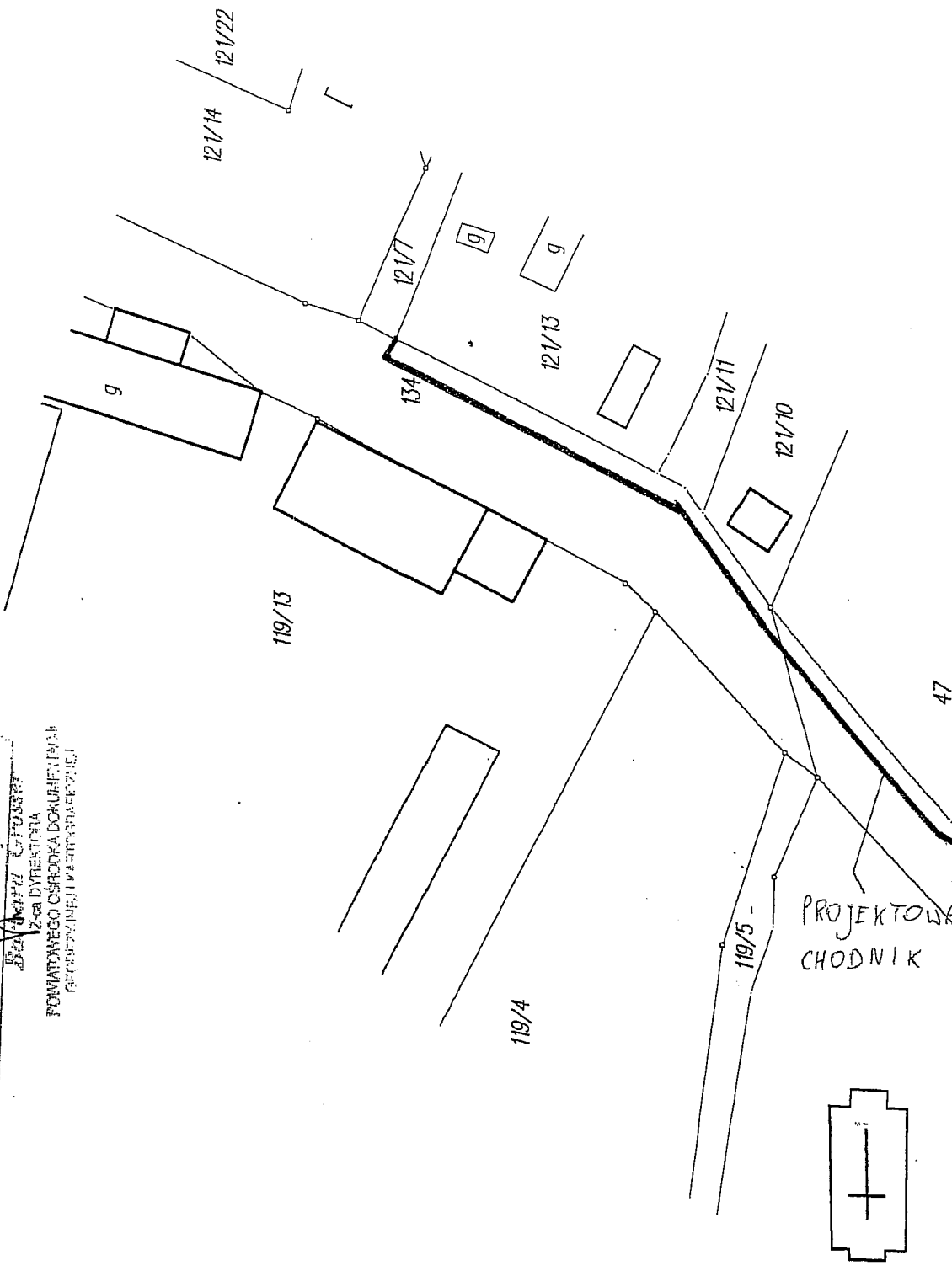
*Małgorzata Ostrowska*

nr y ewidencyjnej w skali 1: 1000  
 gmin: warmińsko-mazurskie  
 gmina ostrodzki  
 nosnika ewidencyjna DĄBROWNO  
 nr 9-LESZCZ  
 2018



STATYSTA OSTRODZKI  
 Powiatowy Ośrodek Dokumentacji  
 Geodezyjnej i Kartograficznej  
 w Ostrodzie  
 Reprodukowanie, rozpowszechnianie i rozprowadzanie  
 niniejszego dokumentu wymaga zezwolenia, o którym  
 mowa w art. 18 ustawy z dnia 17 maja 1989r. -Prawo  
 geodezyjne i kartograficzne (Dz. U. Nr 30 poz. 163,  
 z późniejszymi zmianami).  
 Ostroda, dn. 4. KWIE 2008. S. A. H. I. S. T. Y.

BEATA CZUBASZ  
 Z-ca DYREKTORA  
 POWIATOWEGO OŚRODKA DOKUMENTACJI  
 GEODEZYJNEJ I KARTOGRAFICZNEJ





ZARZĄD DRÓG POWIATOWYCH  
14-100 OSTRÓDZA, ul. Grunwaldzka 62 A  
tel. 089 646-24-14, fax 089 642-17-62  
REGON 510751190, NIP 741-17-72-021

Ostróda, dnia 09.10.2008 roku

DT – g/5403/416/08

**Pan Jacek Polinkiewicz**  
**ul. Findera 5**  
**13 – 100 Nidzica**

**dotyczy: uzgodnienia planu sytuacyjnego i projektowanych konstrukcji**

W odpowiedzi na pismo z dnia 29.09.2008 r Zarząd Dróg Powiatowych w Ostródzie uzgadnia przedstawione plany sytuacyjne oraz projektowane konstrukcje nawierzchni zatok, zjazdów i chodników opracowywanej dokumentacji projektowej następujących zadań:

1. „Wykonanie dokumentacji projektowej na budowę zatoki autobusowej oraz chodnika w ciągu drogi powiatowej Nr 1224 N Rumienica – Lewałd Wielki – dr. Nr 1255 N (Dąbrówno) w miejscowości Lewałd Wielki w km 4+654 ÷ 5+004 po prawej stronie jezdni oraz w km 5+004 ÷ 5+070 po lewej stronie jezdni”
2. „Wykonanie dokumentacji projektowej na budowę chodnika w ciągu drogi powiatowej Nr 1259 N dr. Nr 1257 N - Samin – Leszcz –dr. woj. Nr 542 w miejscowości Leszcz w km 12+038 ÷ 12+238”
3. „Wykonanie dokumentacji projektowej na budowę chodnika w ciągu drogi powiatowej Nr 1264 N Leszcz – Jankowice – Raczki – Moczysko w miejscowości Gardyny w km 7+863 ÷ 7+913 z prawej strony jezdni oraz w km 7+913 ÷ 8+013 z lewej strony jezdni”

Z up. DYREKTORA  
Zarządu Dróg Powiatowych  
**Marianna Jęska**  
GŁÓWNY KSIĘGOWY

Otrzymują:

1. adresat
2. Obwód Drogowy nr 1 w Ostródzie
3. a/a