

URZĄD MIASTA I GMINY  
14-310 MILAKOWO  
ul. Olsztyńska 16  
tel/fax (089) 758 74 80  
NIP 741-10-01-367

KANCELARIA Z.D.P.

Otrzymano dnia 23.08.2005  
Nr pisma ..... 1241  
Załączników .....  
Skierowano do ..... DM

Milakowo, dnia 10 maja 2006 roku.

BEZYMENNA WYKŁADKA PRACOWNIA WYKŁADKOWA  
WYKŁADKOWA WYKŁADKOWA WYKŁADKOWA

DATA 24.05.2005  
[Signature]  
I. Szwarc

Znak: RGT-7350-27/05

## DECYZJA o ustaleniu lokalizacji inwestycji celu publicznego

Na podstawie art. 60 ust. 1 i art. 51 ust. 1. ustawy z dnia 27 marca 2003 roku o planowaniu i zagospodarowaniu przestrzennym (Dz. U. nr 80, poz. 717) oraz w związku z art. 104 Kodeksu Postępowania Administracyjnego po rozpatrzeniu wniosku z dnia 5 kwietnia 2005 r. Zarządu Dróg Powiatowych w Ostródzie w przedmiocie lokalizacji inwestycji celu publicznego polegającej na budowie chodnika wzdłuż ul. Przemysłowej w Milakowie

### USTALAM lokalizację inwestycji celu publicznego

polegającej na budowie jednostronnego chodnika szerokości od 1,50 m do 2,50 m szerokości i długości około 520 m wzdłuż zachodniej strony jezdni ul. Przemysłowej na działkach ewidencyjnych nr 130 i 607 w Milakowie  
Początek i koniec chodnika oznaczono na mapie sytuacyjno wysokościowej w skali 1:1000 stanowiącej załącznik nr 1 do niniejszej decyzji.

1. Warunki wynikające z analizy uwarunkowań lokalnych spełniające wymogi kształtowania ładu przestrzennego i ochrony środowiska.

Mając na uwadze wyniki istniejącego założeń, warunki fizjograficzne oraz wymogi dotyczące warunków ochrony i kształtowania ładu przestrzennego, ustala się: chodnik oddzielony od jezdni krawężnikiem, rozwiązać sposób odprowadzenia z ulicy wód opadowych, uwzględnić wjazd na poszczególne posesje

2. Warunki wynikające z przepisów szczególnych.

Projekt budowlany należy wykonać na aktualnej mapie zasadniczej w skali 1:500 i uzgodnić zgodnie z właściwością wynikającą z przepisów szczególnych.

Do wniosku o pozwolenie na budowę należy dołączyć:

- a) projekt zagospodarowania terenu wraz z projektem budowlanym z opiniami, uzgodnieniami, pozwoleniami wymaganymi przepisami szczególnymi;
- b) oświadczenie stwierdzające prawo do dysponowania nieruchomością na cele budowlane;
- c) ostateczną decyzję o lokalizacji inwestycji celu publicznego.

3. Wymagania dotyczące ochrony interesów osób trzecich.

Realizacja inwestycji nie może naruszać uzasadnionych interesów osób trzecich i winna być zrealizowana zgodnie z obowiązującymi przepisami prawa, a w szczególności na zasadach określonych w art. 5 ustawy z dnia 7 lipca 1994 roku Prawo Budowlane (Dz. U. z 2000 r. Nr 105 poz. 1126 z późniejszymi zmianami).

### Uzasadnienie

Z wnioskiem w sprawie ustalenia przedmiotowych warunków zabudowy terenu zwrócił się do Burmistrza Milakowa – Zarząd Dróg Powiatowych w Ostródzie przedkładając wymagane przepisami ustawy z dnia 27 marca 2003 roku o planowaniu i zagospodarowaniu przestrzennym dokumenty wymienione w art. 52 ustawy. Zarówno w części opisowej wniosku jak i w załączniku graficznym wskazał iż zamierza budować od 1,50 m do 2,50 m szerokości chodnik po zachodniej stronie ul. Przemysłowej na działkach ewidencyjnych nr 130 i 607 w Milakowie.

Powyzsze przedsiwzięcie zgodnie z Rozporządzeniem Rady Ministrów z 24 września 2002 r. w sprawie określenia rodzajów przedsiwzięć mogących znacząco oddziaływać na środowisko oraz szczegółowych kryteriów związanych z kwalifikowaniem przedsiwzięć do sporządzania raportu o oddziaływaniu na środowisko (Dz. U. z 2002 r. nr 179, poz. 1490) zaliczane jest do przedsiwzięć, dla których obowiązek sporządzenia raportu nie może być wymagany.

Przed wydaniem przedmiotowej decyzji, zgodnie z obowiązkiem wynikającym z art. 53 ust. 4 pkt 10 ustawy o planowaniu przestrzennym, Burmistrz Miłakowa zwrócił się do Wojewody, Zarządu Województwa oraz Zarządu Powiatu o wyrażenie swoich stanowisk w drodze postanowienia uzgodnienia.

1. Marszałek Województwa Warmińsko-Mazurskiego pismo z dnia 04.06.2005 r.  
W-MBPP.P1R-7331-17/05

2. Zarząd Dróg Powiatowych w Ostródzie pismo z dnia 05.05.2005 r. znak: DM-a/5407/13/05


3. Starosta Ostródzki postanowienie z dnia 05.05.2005 r. znak: DM-a/5407/13/05

Z przeprowadzonej analizy wynika, że nie ma potrzeby uzgadniania decyzji z organami wymienionymi w art. 53 ust. 4, gdyż żadna z wymienionych w tym artykule sytuacji w przedmiotowej sprawie nie ma miejsca.

Dotyczy o lokalizacji inwestycji celu publicznego wiąże organ wydający pozwolenie na budowę - art. 55 ustawy.

Od niniejszej decyzji służy odwołanie do Samorządowego Kolegium Odwoławczego w Elblągu, za nim pośrednictwem w terminie 14 dni od dnia jej doręczenia.

Sporządził  
mgr inż. arch. Tadeusz Słowiński  
Północna Okręgowa Izba Urbanistów  
Nr G - 088/2002



Otrzymują :

1. Zarząd Dróg Powiatowych w Ostródzie  
ul. Grunwaldzka 62A  
14-100 Ostróda

Do wiadomości:

1. Starostwo Powiatowe w Ostródzie  
Oddział Budownictwa, Architektury  
w Moragu
- 2 a/a

Z upoważnienia Burmistrza

Tadeusz Zakrzewski  
Złoty Burmistrz



# Zarząd Dróg Wojewódzkich w Olsztynie

REJON DRÓG WOJEWÓDZKICH W ELBLĄGU

✉ 82-300 ELBLĄG ul. Junaków 3

☎ (55) 233 54 94  
236 85 30

☎ (55) 233 54 94

www.zdw.olsztyn.pl

e-mail: rdw.elblag@zdw.olsztyn.pl

**Przedsiębiorstwo Usług  
Projektowych „PROFIL”  
ul. Mickiewicza 21  
14-300 Morąg**

znak: RDW-E-TD/542-360/ 27 / 977/2005

Elbląg, dnia 19 sierpnia 2005 r.

Na podstawie art. 39 ust. 3 ustawy o drogach publicznych z dnia 21 marca 1985 r. (tekst jednolity ustawy Dz. U. Nr 204, poz. 2086 z dnia 13 września 2004 r.), po rozpatrzeniu wniosku z dnia 16.08.2005 r., Zarząd Dróg Wojewódzkich w Olsztynie Rejon Dróg w Elblągu **uzgadnia** projekt budowy chodnika wzdłuż ulicy Przemysłowej (droga powiatowa) w Miłakowie, w zakresie dowiązania go do istniejącego chodnika w pasie drogowym ulicy Kopernika (droga woj. 593).

## Warunki uzgodnienia:

1. Projektowany chodnik w obrębie skrzyżowania drogi woj. 593 z drogą powiatową wykonać zgodnie z projektem;
2. **Uzgodnienie niniejsze ważne jest przez okres dwóch lat i nie jest pozwoleniem na budowę, ani nie stanowi zezwolenia na wejście z robotami na teren pasa drogowego;**
3. **Budowę chodnika można rozpocząć po uzyskaniu pozwolenia na budowę we właściwym urzędzie ds. budownictwa, oraz decyzji zezwalającej na zajęcie pasa drogowego (zgodnie z § 1 pkt 5, ust. 2 Rozporządzenia Rady Ministrów z dnia 1 czerwca 2004 r. w sprawie określenia warunków udzielania zezwoleń na zajęcie pasa drogowego – Dz. U. Nr 140 poz. 1481 z dnia 19 czerwca 2004 r.);**
4. Wniosek o wydanie decyzji administracyjnej zezwalającej na prowadzenie robót w pasie drogi wojewódzkiej Inwestor lub Wykonawca działający z upoważnienia Inwestora winien złożyć w Zarządzie Dróg Wojewódzkich w Olsztynie **na miesiąc przed planowanym rozpoczęciem robót.** Do w/w wniosku należy dołączyć:
  - harmonogram robót,
  - projekt organizacji ruchu (3 egzemplarze) na czas ich trwania, sporządzony na planie sytuacyjno-wysokościowym, zgodnie z wymogami Rozporządzenia Ministra Infrastruktury z dnia 23.09.2003 r. w sprawie szczegółowych warunków zarządzania ruchem na drogach oraz wykonywania nadzoru nad tym zarządzaniem (Dz.U. Nr 177 poz. 1729) – zaopiniowany przez Komendę Wojewódzką Policji w Olsztynie,
  - odpis niniejszego uzgodnienia oraz przedstawić uzgodnioną dokumentację projektową do wglądu,

## Otrzymują

1. Adresat,
2. Zarząd Dróg Wojewódzkich w Olsztynie,
3. A/a.



## UZGODNIENIE Nr 222/05

z dnia 23.08.2005 r.

Dotyczy:

projektu budowlanego chodnika w ciągu ul. Przemysłowej w m. Miłakowo.

### Uzgadnia się z zastrzeżeniem:

1. Na obszarze projektu znajduje się następująca infrastruktura telekomunikacyjna TP S.A. określona geodezyjnie:
  - a. kabel światłowodowy i kable metalowe ułożone doziemnie.
2. Istniejące kable zabezpieczyć rurami ochronnymi typu AROT. Wykonane zabezpieczenia zgłosić przed zasypaniem do odbioru.
3. Przed rozpoczęciem prac ziemnych infrastrukturę telekomunikacyjną w miejscach zbliżeń i skrzyżowań zlokalizować ręcznymi próbnymi przekopami poprzecznymi. Prace ziemne w promieniu 2,0 m od infrastruktury TP wykonywać ręcznie ze szczególną ostrożnością.
4. Całość kosztów związanych z usunięciem ewentualnych awarii oraz zabezpieczeniem istniejących urządzeń telekomunikacyjnych ponosi Inwestor (Wykonawca).
5. Na 14 dni przed rozpoczęciem budowy powiadomić **bezwzględnie** (pisemnie) TP Obszar Pionu Sieci w Olsztynie (10 – 449 Olsztyn, ul. Piłsudskiego 63 A) Wydział Utrzymania Sieci (10 – 900 Olsztyn, ul. Pieniężnego 21 A) w celu wytyczenia trasy infrastruktury TP, nadzorowania prac oraz odbioru wykonanych zabezpieczeń.
6. Ze względu na możliwość wystąpienia zmian w zasobach infrastruktury telekomunikacyjnej na obszarze objętym projektem niniejsze Uzgodnienie ważne jest 2 (dwa) lata od daty wydania.
7. Niniejsze Uzgodnienie ważne jest z OPINIĄ Starostwa Powiatowego Zespołu Uzgadniania Dokumentacji Projektowej (w przypadku konieczności uzgodnienia z ZUDP).

Marek Demczuk

Dział Zarządzania Zasobami Sieci

POMORSKA SPÓŁKA GAZOWNICTWA Sp. z o.o.

ODDZIAŁ  
ZAKŁAD GAZOWNICZY W OLSZTYNIE  
10-409 OLSZTYN  
ul. Lubeiska 42, tel. 533 02 31  
NIP 583-28-03-798  
KRS 0000142725

Dotyczy dokumentacji: *Projekt zagospodarowania terenu - budowa elodowika w ul. Przemysłowej w Młotkowie*

Uzgodniczo w zakresie kolizji z siecią gazową bez uwag z zastrzeżeniami podanymi poniżej:

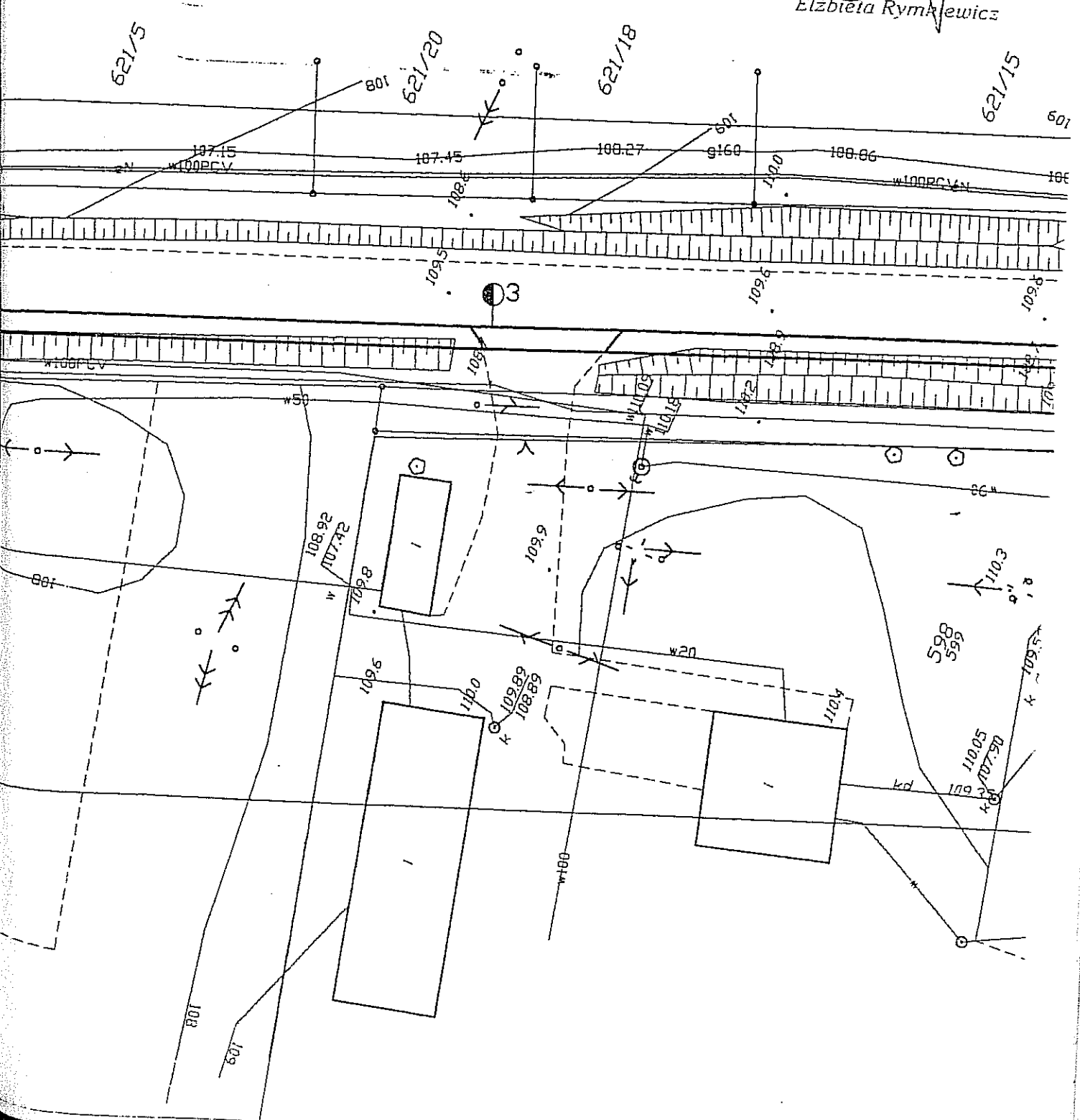
### ZASTRZEŻENIA

1. Projektowane gazociągi / przyłącza gazu nanesiono linią przerywaną kolorem żółtym.
2. Zachować normatywne odległości projektowanych urządzeń i obiektów od istniejących i projektowanych gazociągów zgodnie z Rozporządzeniem Ministra Gospodarki z dnia 30 lipca 2001r. (Dz.U.Nr 97 poz.1055) oraz Rozporządzeniem Ministra Przemysłu i Handlu z dnia 14 listopada 1995r. (Dz.U.Nr 139 poz. 686-dotyczy gazociągów; dla których pozwolenie na budowę wydano przed dniem 12.12.2001r.) i z PN-91/M-34501
3. O rozpoczęciu prac ziemnych powiadomić RG *NORAG*
4. Prace ziemne w obrębie zbliżeń i skrzyżowań z siecią gazową wykonywać ręcznie ze szczególną ostrożnością.

*Olczym du. 2005-08-12*

SPECJALISTA  
DS. UZGODNIENIA DOKUMENTACJI

*Elżbieta Rymkiewicz*  
Elżbieta Rymkiewicz

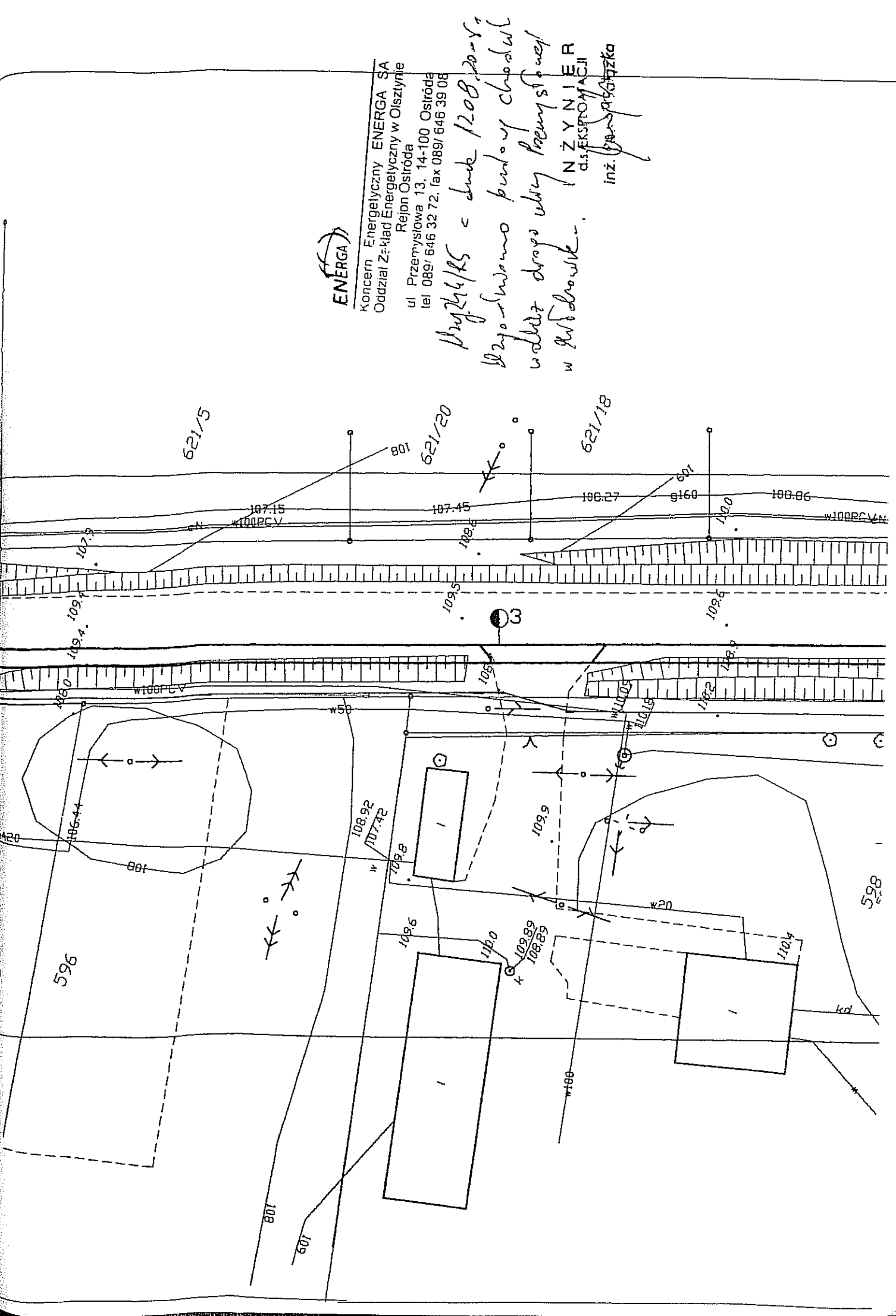


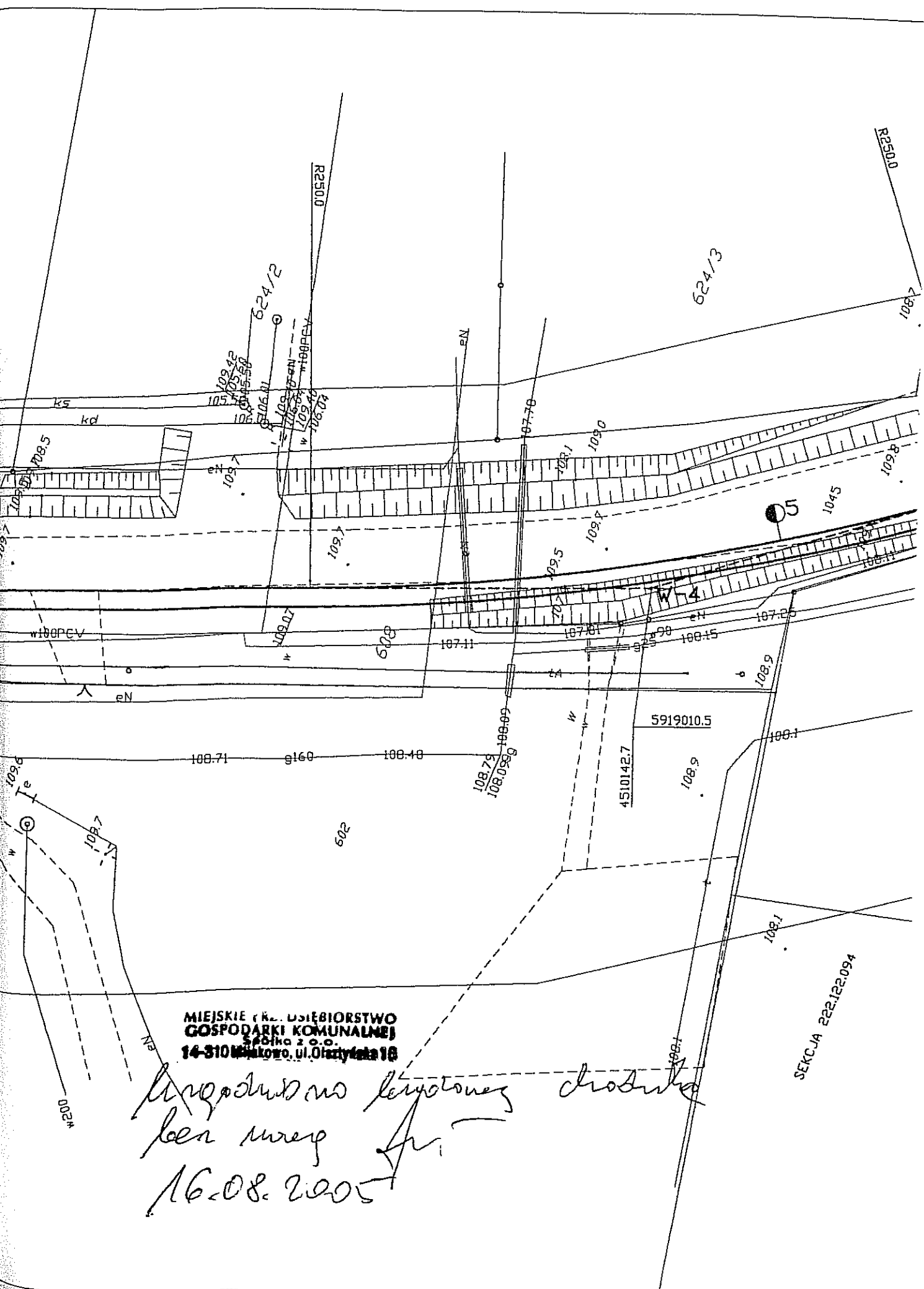


Koncern Energetyczny ENERGA SA  
 Oddział Zakład Energetyczny w Olszynie  
 Rejon Ostróża  
 ul. Przemysłowa 13, 14-100 Ostróża  
 tel 089/646 32 72, fax 089/646 39 08

*Przebieg 10 kV = lute 12.08.2018 r.  
 Wytyczono punkty chodów  
 wzdłuż drogi ulicy Przemysłowej  
 w Olszynie.*

INŻYNIER  
 d.s. EKSPLOATACJI  
 inż. *[Signature]*





**MIEJSKIE (K. DSIĘBIORSTWO  
 GOSPODARKI KOMUNALNEJ)  
 Spółka z o.o.  
 14-310 Białkowo, ul. Olsztyńska 18**

*Przebieg na terenach drożby  
 bez mapy  
 16.08.2005*

SEKCJA 222.122.094