


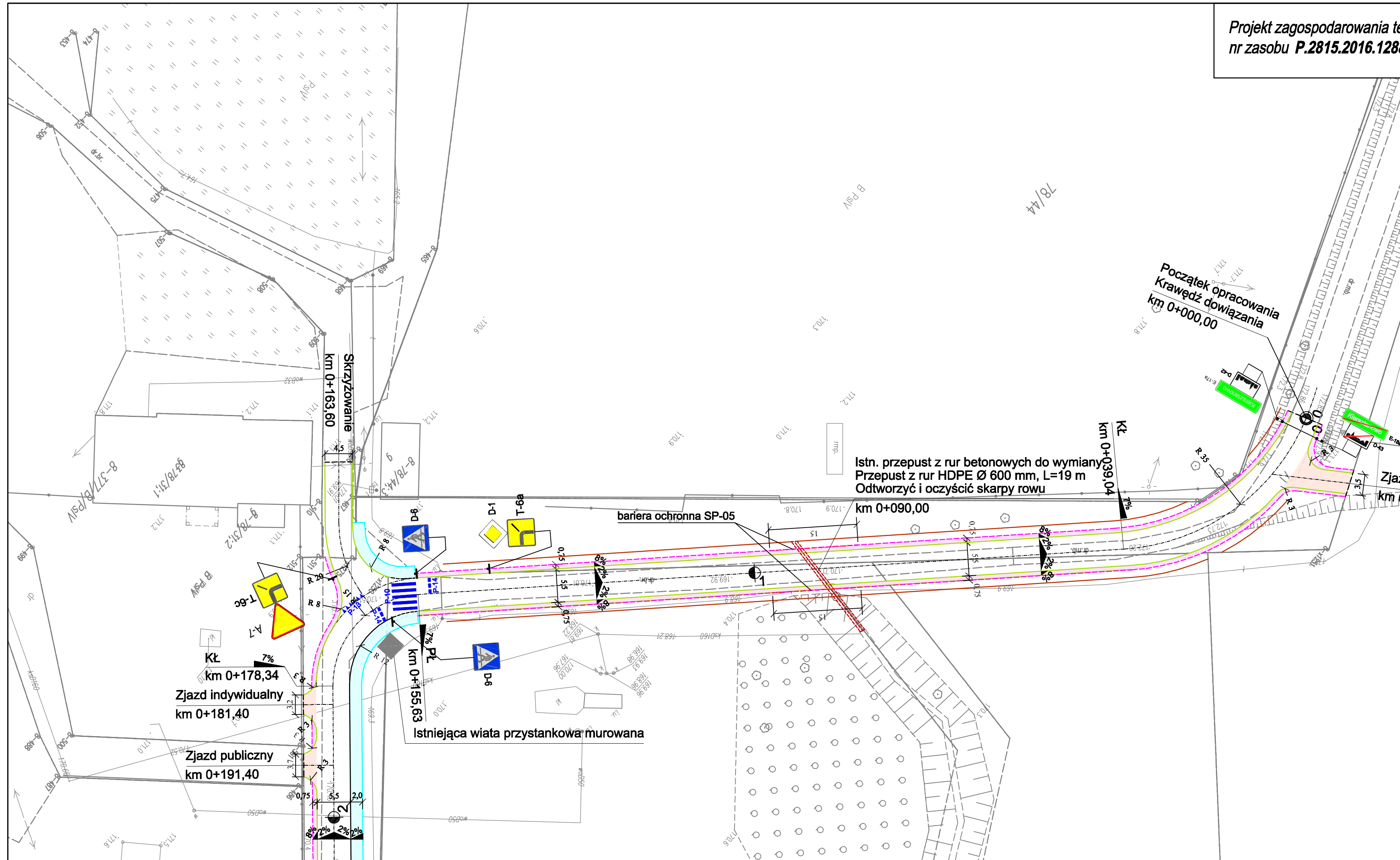



Projekt zagospodarowania terenu jest zgodny z mapą do celów projektowych nr zasobu P.2815.2016.1288

Legenda:

PROJEKTOWANE:

-  E-18a
-  D-43 - oznakowanie pionowe
-  P-10 - oznakowanie poziome



| | | | |
|---|--|--|--|
|  | | STREETWISE Tomasz Rykowski 13-100 Nidzica, Dobrzyń 23 TEL: 691-022-179 NIP: 984-007-64-12 REGON: 281494079 E-Mail: trykowski@interia.pl | |
| Inwestor: Gmina Grunwald z/s w Gierwałdzie, 14-107 Gierwałd | | Branża: DROGOWA | |
| Nazwa obiektu: "Projekt przebudowy drogi powiatowej w msc. Kiersztanowo" | | Stadium: P.B. | |
| Temat opracowania: "Przebudowa drogi powiatowej" | | Skala: 1:500 | |
| Nazwa rysunku: STAŁA ORGANIZACJA RUCHU | | Data: MAJ 2017 | |
| ZESPÓŁ PROJEKTOWY | | Rys. nr: 7.1 | |
| Imię i nazwisko: _____ Podpis: _____ | | Nr uprawnień: _____ | |
| Projektant: tech. Zbigniew Koper | | 402/94/OL | |
| Opracował: inz. Tomasz Rykowski | | | |