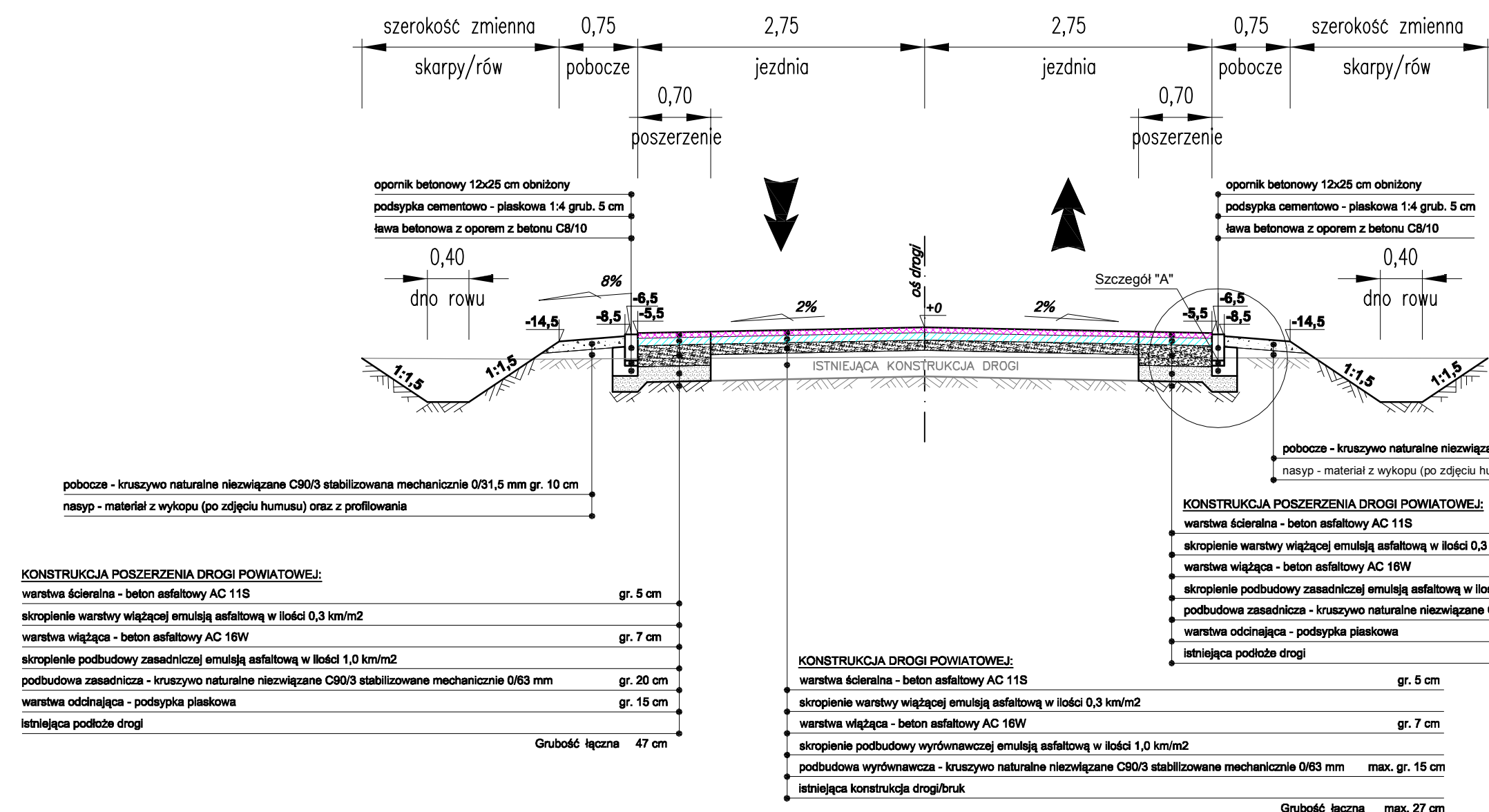


## Przekrój poprzeczny - konstrukcyjny od km 0+000,00 do km 0+155,90

\*Typowy przekrój normlany. Pikietaż lokalizacji rowu, pobocza, chodnika wg. rys. "Plan Zagospodarowania Terenu".  
\*Szerokość poszerzenia wg. rys. "Plan Zagospodarowania Terenu".

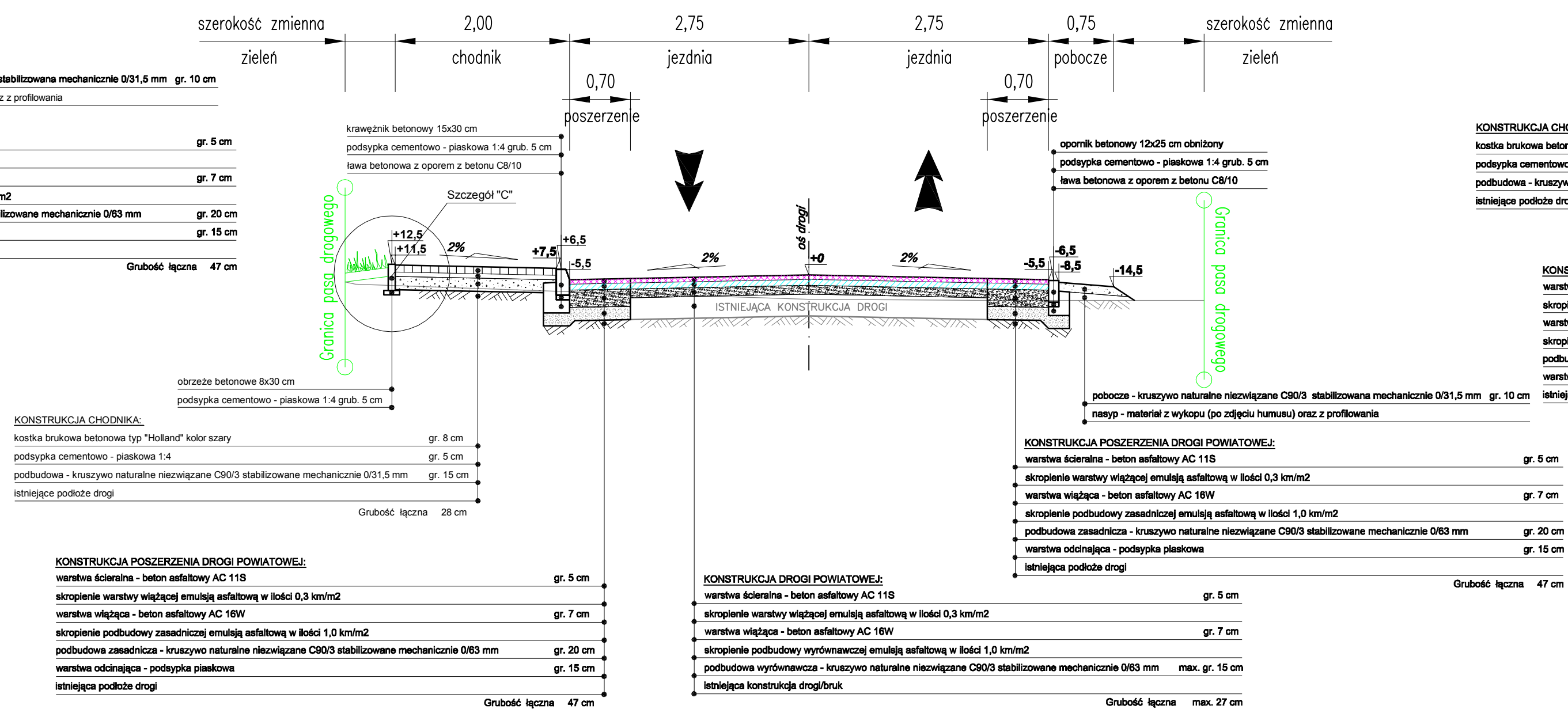


### WIELKOŚĆ PRZECHYLEŃ NA ŁUKACH POZIOMYCH

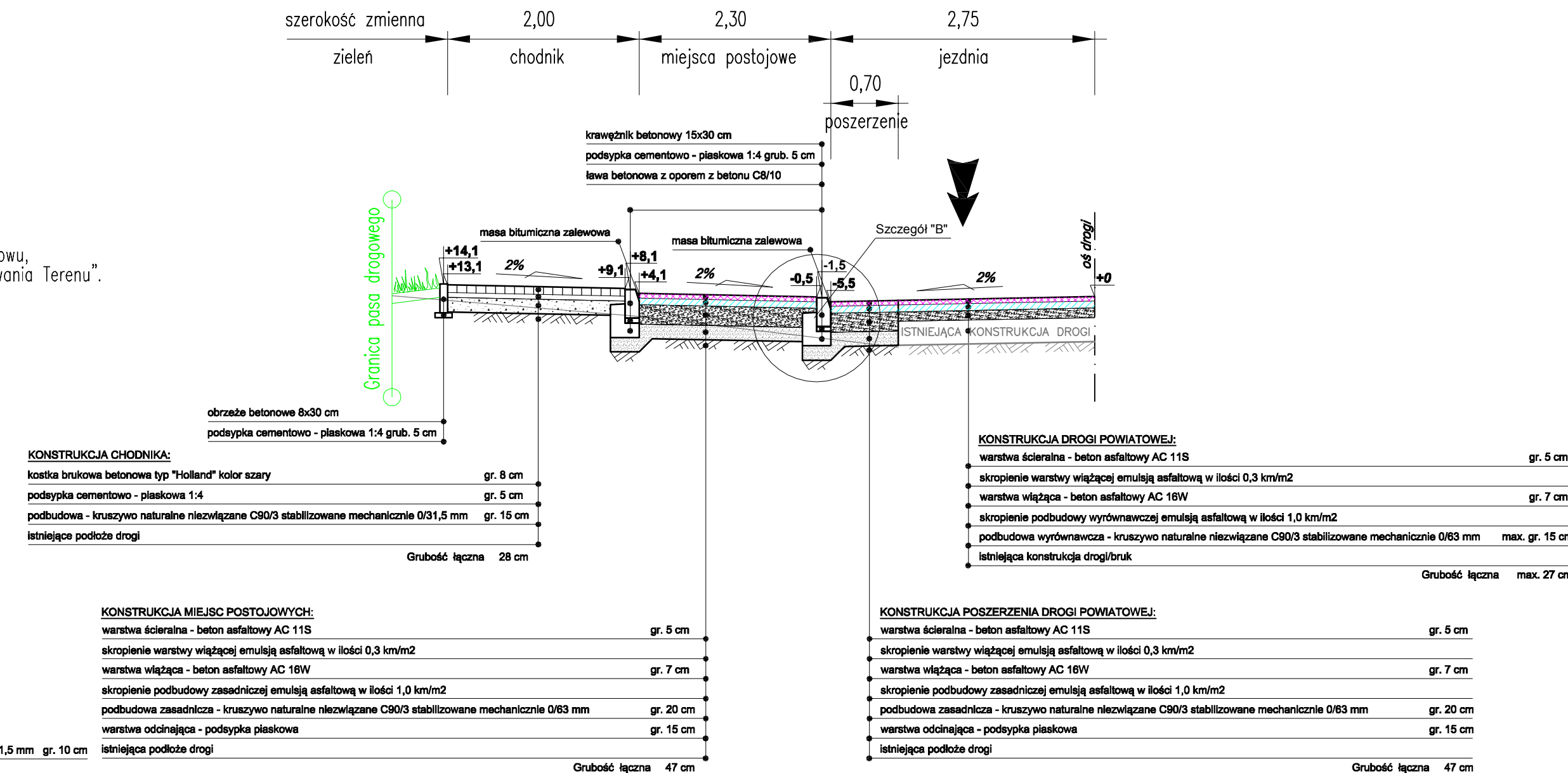
Promień łuku R (m)	Przechyłka (%)
R<50	7
50<R<60	6
60<R<75	5
75<R<100	4
100<R<150	3
R>220	2
R>250	jak na prostej

## Przekrój poprzeczny - konstrukcyjny od km 0+155,90 do km 0+577,30 oraz droga boczna

\*Typowy przekrój normlany. Pikietaż lokalizacji rowu, pobocza, chodnika wg. rys. "Plan Zagospodarowania Terenu".



## Przekrój poprzeczny - konstrukcyjny - miejsca postojowe, chodnik



### UWAGA:

- Do wykonania nasypów zastosować materiał z wykopów (po zdjęciu humusu) oraz z profilowania.
- Szerokość skarp i rowu zmienna zależna od rzędnej istniejącego terenu.
- Wysokościowo zjazdami dowiązać się do istniejących rzędnych ogrodzeń, bram.

		STREETWISE Tomasz Rykowski 13-100 Nidzica, Dobrzyń 23 TEL. 691-022-179 NIP: 984-007-64-12 REGON: 281494079 E-Mail: <a href="mailto:stretwise@stretwise.pl">stretwise@stretwise.pl</a>	
Inwestor: Gmina Grunwald z/s w Gierzwałdzie, 14-107 Gierzwałd		Branża: DROGOWA	
Nazwa obiektu: "Projekt przebudowy drogi powiatowej w msc. Kiersztanowo"		Stadium: P.B.	
Temat opracowania: "Przebudowa drogi powiatowej"		Skala: 1:50	
Nazwa rysunku: PRZEKROJE NORMALNE		Data: MAJ 2017	
Imię i nazwisko: ZESPÓŁ PROJEKTOWY		Podpis:	
Projektant: tech. Zbigniew Koper		Nr uprawnień: 402-94/OI	
Opracował: inż. Tomasz Rykowski		Sygn. nr: 3	